



Gemeinde Hochdorf

Lärmaktionsplanung nach EU-Umgebungslärmrichtlinie

Lärmkartierung / Lärmaktionsplan Runde 4 (2022 / 2024)

Unterlagen für die öffentliche Auslegung

Ulm, 02.04.2024

Inhalt

1	EU-Umgebungslärmrichtlinie	1
2	Lärmaktionsplan Hochdorf aus Runde 3.....	4
3	Lärmkartierung Hochdorf in Runde 4.....	4
4	Information und Mitwirkung der Öffentlichkeit.....	6

1 EU-Umgebungslärmrichtlinie

1.1 Rechtliche Grundlagen, Zuständigkeiten

Im Jahr 2002 trat die „Richtlinie des Europäischen Parlaments und des Rates über die Bewertung und die Bekämpfung von Umgebungslärm“ (Richtlinie 2002/49/EG) in Kraft, welche durch Änderung des Bundes-Immissionsschutzgesetzes (§§ 47a bis 47f) im Jahr 2005 in nationales Recht umgesetzt wurde. In dieser so genannten EU-Umgebungslärmrichtlinie wurde als grundsätzliches Ziel „die Gewährleistung eines hohen Gesundheits- und Umweltschutzniveaus“ beschrieben. Um dieses Ziel zu erreichen sollen schädliche Auswirkungen und Belästigungen durch Umgebungslärm verhindert, ihnen vorgebeugt oder diese gemindert werden.

Die Umgebungslärmrichtlinie verpflichtet die Mitgliedsstaaten, getrennt für Ballungsräume sowie für Hauptverkehrsstraßen, Haupteisenbahnstrecken und Großflughäfen innerhalb vorgegebener Fristen folgende Aufgaben zu erfüllen: Erfassung und Darstellung des

Umgebungslärms in Form von strategischen Lärmkarten, Information der Öffentlichkeit über den Umgebungslärm, Erstellung von Lärmaktionsplänen auf Basis der Lärmkarten unter Beteiligung der Öffentlichkeit sowie Meldung der Ergebnisse an die EU-Kommission. Erstmals wurden im Jahr 2007 landesweit Lärmkarten in reduziertem Umfang¹ der Stufe I erstellt. Seit dem Jahr 2012 erfolgt die Lärmkartierung alle fünf Jahre mit dem vollen Kartierungsumfang der Stufe II.

Tabelle 1: Lärmkartierung / Lärmaktionsplanung: Lärmquellen, Zuständigkeiten und Fristen

Lärmquellen	Lärmkartierung	Lärmaktionsplanung
	Zuständigkeit	Zuständigkeit
	Fristen: jeweils 30. Juni 2012, 2017, 2022, ...	Fristen: jeweils 18. Juli 2013, 2018, 2024*, ...
Ballungsräume > 100.000 Einwohner	Ballungsräume	Ballungsräume
Hauptverkehrsstraßen > 3 Mio. Kfz/Jahr (8.200 Kfz/Tag)	LUBW	Kommunen
Haupteisenbahnstrecken > 30.000 Züge/Jahr (82 Züge/Tag)	bundeseigene: Eisenbahn-Bundesamt	bundeseigene: Eisenbahn-Bundesamt
	nicht-bundeseigene: LUBW	nicht-bundeseigene: Kommunen
Großflughäfen > 50.000 Bewegungen/Jahr (in BW nur Flughafen Stuttgart)	LUBW	Regierungspräsidium Stuttgart

*geänderte Frist: Zukünftig sind etwa zwei Jahre Zeit zwischen der Lärmkartierung und dem Abschluss der Aktionsplanung

Die Lärmkartierung und die erste Information der Öffentlichkeit erfolgen (außer für die Ballungsräume) in jedem Bundesland zentral durch die jeweiligen Landesämter bzw. für bundeseigene Schienenstrecken durch das Eisenbahn-Bundesamt (EBA), die Ausarbeitung von Lärmaktionsplänen ist dann Aufgabe der betroffenen Kommunen. Ballungsräume sind in Baden-Württemberg die Städte Stuttgart (einschließlich Teilen von Esslingen), Karlsruhe, Mannheim, Freiburg, Heidelberg, Pforzheim, Heilbronn, Reutlingen und Ulm.

In Baden-Württemberg hat die Landesanstalt für Umwelt Baden-Württemberg (LUBW) über die in der Tabelle genannten Zuständigkeiten hinaus die Aufgabe, die in Baden-Württemberg erarbeiteten Lärmkarten und Lärmaktionspläne dem Umweltbundesamt zur Berichterstattung an die EU-Kommission zu übermitteln. Die LUBW stellt den Kommunen außerdem die Berechnungsgrundlagen und Ergebnisdaten der Lärmkartierung für weitergehende Analysen im Rahmen der Lärmaktionsplanung auf Anfrage kostenfrei zur Verfügung. Die Lärmkarten und Lärmaktionspläne sind mindestens alle fünf Jahre zu überprüfen und bei Bedarf zu überarbeiten.

¹ Stufe I: Kartierungsumfang Stufe 1: Ballungsräume > 200.000 Einwohner; Hauptverkehrsstraßen > 6 Mio. Kfz/Jahr; Haupteisenbahnstrecken > 60.000 Züge/Jahr; Großflughäfen > 50.000 Bewegungen/Jahr

1.2 Ausprägung der Lärmaktionsplanung

Gemäß dem jüngsten „Kooperationserlass“ des Ministeriums für Verkehr Baden-Württemberg vom 08.03.2023 sind Lärmaktionspläne grundsätzlich für alle von der Umgebungslärmkartierung erfassten Gebiete aufzustellen, unabhängig davon, ob Lärmprobleme vorhanden sind oder auf dem kartierten Gemeindegebiet Lärmbetroffene ermittelt wurden.

Bei Lärmproblemen über 65 dB(A) bezogen auf den 24-h-Lärmindex L_{DEN} bzw. über 55 dB(A) bezogen auf den Nacht-Lärmindex L_{Night} (6 – 22 Uhr) ist ein **qualifizierter Lärmaktionsplan** mit Maßnahmenplanung aufzustellen. Vordringlicher Handlungsbedarf zur Lärminderung und zur Verringerung der Anzahl der Betroffenen besteht in Bereichen mit sehr hohen und im Blick auf den Gesundheitsschutz grundrechtlich relevanten Lärmbelastungen ab 70 dB(A) L_{DEN} und 60 dB(A) L_{Night} .

In einfach gelagerten Fällen, wenn beispielsweise keine Betroffenen über 65 dB(A) L_{DEN} und 55 dB(A) L_{Night} ausgewiesen sind, kann es ausreichend sein, eine **vereinfachte Lärmaktionsplanung** durchzuführen.

Darüber hinaus ist in beiden Fällen zu prüfen, ob durch die Ausweisung **ruhiger Gebiete** zum weitergehenden Ziel der Umgebungslärmrichtlinie beigetragen werden kann, die Umweltqualität zu erhalten und eine künftige Verlärmung solcher Räume zu vermeiden.

Im Kooperationserlass wird den Gemeinden empfohlen, für eine zielgerichtete Lärmaktionsplanung die Lärmkartierung über den gesetzlichen Kartierungsumfang hinaus um weitere lärmrelevante Straßen zu ergänzen und beispielsweise durch eine räumlich differenzierte Betroffenheitsanalyse zu verfeinern. Dadurch können bspw. Gebiete mit Mehrfachbelastungen besser beurteilt, die Grundlage zur Identifizierung potenzieller ruhiger Gebiete verbessert und die Beurteilung von Verkehrsverlagerungseffekten, die möglicherweise mit angedachten Lärmschutzmaßnahmen einhergehen, erleichtert werden.

1.3 Ruhige Gebiete

Ein weiteres Ziel der Lärmaktionsplanung ist die Prüfung, ob Flächen mit einer zufriedenstellenden Lärmsituation vorhanden sind und diese auch für die Zukunft als „ruhige Gebiete“ zu erhalten. Prinzipiell besteht keine Verpflichtung im Lärmaktionsplan ein oder mehrere „ruhige Gebiete“ auszuweisen – es besteht gleichwohl die Verpflichtung, sich im Rahmen der Lärmaktionsplanung mit der Thematik zu beschäftigen und, falls kein „ruhiges Gebiet“ ausgewiesen werden soll, den Abwägungsprozess nachvollziehbar zu begründen und zu dokumentieren.

In diese Prüfung können nicht nur außerhalb der Ortslage gelegene Flächen wie z. B. Wälder, Natur- oder Landschaftsschutzgebiete, etc. aufgenommen werden. Es sollten auch Flächen innerhalb der Ortslage geprüft werden, die beispielsweise der nahräumigen, kurzzeitigen Erholung (z. B. während der Mittagspause oder der Abendstunden) dienen können.

2 Lärmaktionsplan Hochdorf aus Runde 3

Kartierungspflichtige Hauptverkehrsstraße im Gemeindegebiet Hochdorf ist die B 30. Im Rahmen der LUBW-Lärmkartierung 2017 (Runde 3) wurde für die B 30 ein durchschnittliches tägliches Verkehrsaufkommen (DTV) von 17.835 Kfz/Tag mit einem Schwerverkehrsanteil von 10,8 % aus dem Verkehrsmonitoring BW 2015 berücksichtigt.

Der Abschlussbericht des Lärmaktionsplan Hochdorf der Runde 3 (BERNARD Gruppe ZT GmbH, Dresden, 14.10.2020) berücksichtigt für die B 30 bereits das Verkehrsaufkommen aus dem Verkehrsmonitoring BW 2019 und kommt zu folgenden Ergebnissen:

- keine Lärmschwerpunkte in Hochdorf, die Lärmschutzmaßnahmen konzentrieren sich auf den Ortsteil Unteressendorf
- zwei Lärmschwerpunkte in Unteressendorf im Zuge der B 30
 - B 30 / Biberacher Straße (Schuhmacherberg)
 - B 30 / Waldseer Straße / Prozessionsweg
- Umsetzungsstand Maßnahmenkonzept Runde 3
 - Tempo 80 nachts (B 30 Unteressendorf): beantragt; LRA forderte Erhebung von RLS-90-Daten zur weiteren Bearbeitung des Antrags. Antrag wurde daher zurückgezogen und soll nach Stufe 3 erneut eingereicht werden.
 - stationäre Geschwindigkeitsüberwachung
 - Erhöhung bestehender Lärmschutzwand auf 3,50 m: keine Umsetzung erfolgt
 - Errichtung neue Lärmschutzwand (Schuhmacherberg): keine Umsetzung erfolgt
 - lärmoptimierter Belag im Zuge der Fahrbahnerneuerung in Richtung Biberach: Umsetzung erfolgte im Zeitraum 2017/2018; Reduzierung der Betroffenen in Unteressendorf im Vergleich zum Lärmaktionsplan Runde 2
 - Ortsumgehung: keine Umsetzung erfolgt
- Auf die Ausweisung Ruhiger Gebiete wird verzichtet.

3 Lärmkartierung Hochdorf in Runde 4

Hauptverkehrsstraßen im Sinne der EU-Umgebungslärmrichtlinie sind Bundesautobahnen (BAB), Bundesstraßen (B) und Landesstraßen (L) mit einem jahresdurchschnittlichen täglichen Verkehrsaufkommen (DTV) von mehr als 8.200 Kfz/Tag. Kreisstraßen sind, unabhängig vom Verkehrsaufkommen, qua Definition keine Hauptverkehrsstraßen.

Einzig kartierungspflichtige Hauptverkehrsstraße im Gemeindegebiet Hochdorf ist auch in Runde 4 die B 30. Im Rahmen der LUBW-Lärmkartierung 2022 (Runde 4) wird für die B 30 ein DTV von 19.687 Kfz/Tag mit einem Schwerverkehrsanteil von 10,3 % aus dem Verkehrsmonitoring BW 2019 berücksichtigt.

Die Ergebnisse der Lärmkartierung der Runde 4 bestätigen im Wesentlichen die Erkenntnisse aus den beiden vorausgegangen Runden der Lärmaktionsplanung für Hochdorf. Es gibt keine Lärmschwerpunkte in der Ortslage Hochdorf, die beiden Lärmschwerpunkte im Zuge der B 30 in der Ortslage Unteressendorf bestehen weiterhin.

Entsprechend der Rückmeldung des Landratsamtes aus Runde 3 wurden im Rahmen der Runde 4 Lärmberechnungen nach dem nationalen Berechnungsverfahren „Richtlinien für den Lärmschutz an Straßen (RLS)“ durchgeführt. Die zum damaligen Zeitpunkt gültige Ausgabe von 1990 (RLS-90) wurde zwischenzeitlich durch die neue Ausgabe von 2019 (RLS-19) ersetzt.

Für eine detaillierte Betrachtung der beiden Lärmschwerpunkte in Unteressendorf wird entsprechend der Empfehlung im Kooperationserlass der gesetzliche Kartierungsumfang (B 30) um die Landesstraße 306 (Waldseer Straße) sowie die Kreisstraße 7562 (Biberacher Straße) ergänzt. Verkehrsdaten für diese beiden Straßen liegen aus einer im Auftrag des RP Tübingen durchgeführten Verkehrserhebung vom Juli 2023 vor und wurden vom RP Tübingen zur Verwendung im LAP Hochdorf zur Verfügung gestellt.

Einen Überblick über die verpflichtenden und freiwilligen Kartierungsstrecken in Hochdorf vermittelt [Anlage 1](#). Darin sind auch die Knotenpunkt- und Querschnittszählstellen vom Juli 2023 sowie die Lage der Verkehrsmonitoring-Zählstellen BW ersichtlich.

Die Ergebnisse der aktuellen Lärmberechnungen für Hochdorf werden sowohl als Rasterlärmkarten als auch Gebäudelärmkarten für den Straßenverkehrslärm im Tagzeitraum (6 – 22 Uhr) und für den Nachtzeitraum (22 – 6 Uhr) abgebildet. Die tabellarische Auswertung zeigt die entsprechenden Beurteilungspegel Tag (Spalte 7) und Nacht (Spalte 8) für alle Hauptgebäude im Gemeindegebiet Hochdorf. Die an den Hauptgebäuden berechneten Beurteilungspegel werden, differenziert nach der allgemeinen Art ihrer baulichen Nutzung (Bauflächen, Spalte 4) mit den entsprechenden Auslösewerten für die Lärmsanierung verglichen. Die für Wohnbauflächen (W), gemischte Bauflächen (M), gewerbliche Bauflächen (G) und Sonderbauflächen (S) geltenden Auslösewerte sind für die beiden Zeitbereiche Tag in Spalte 5 und Nacht in Spalte 6 dokumentiert. Anspruch auf Lärmsanierung besteht dem Grunde nach bei Überschreitung der Auslösewerte (Spalten 9 und 10).

Diese Auswertungen sind für die Ortslage Unteressendorf im Detail als Rasterlärmkarten ([Anlage 2](#)) und Gebäudelärmkarten ([Anlage 3](#)) dargestellt. Die Auswertung zeigt, dass in Unteressendorf im Tageszeitraum insgesamt acht Gebäude und im Nachtzeitraum insgesamt 21 Gebäude über den Auslösewerten für die Lärmsanierung liegen. Die Tabelle in Anlage 3 beschränkt sich auf Gebäude mit Überschreitung der Auslösewerte.

Die Berechnungsergebnisse der Gebäude-Maximalpegel an allen Hauptgebäuden im Gemeindegebiet Hochdorf ist in [Anlage 4](#) dokumentiert.

Entsprechend den Ausführungen im aktuellen Kooperationserlass zur Ermessenslenkung bei straßenverkehrsrechtlichen Maßnahmen verdichtet sich ab 65 / 55 dB(A) Tag/Nacht das Ermessen zum Einschreiten, ab 67 / 57 dB(A) reduziert sich das Ermessen hin zur grundsätzlichen Pflicht zur Anordnung. Spätestens a 70 / 60 dB(A) wird die grundrechtliche Schwelle zur Gesundheitsgefährdung überschritten.

Dem entsprechend wird vorgeschlagen, als Sofortmaßnahme im LAP einen erneuten Antrag auf Reduzierung der zulässigen Höchstgeschwindigkeit auf 70 km/h im Zuge der B 30 sowohl für den Tag als auch für die Nacht zu beantragen. Die notwendigen Berechnungsergebnisse nach RLS-19 liegen mit dem Lärmaktionsplan der Runde 4 vor.

Des Weiteren wird vorgeschlagen, das Maßnahmenkonzept des Lärmaktionsplanes aus Runde 3 aufzugreifen und fortzuführen. Die im Maßnahmenkonzept als langfristiges Ziel enthaltene Ortsumgehung sollte im Rahmen der aktuellen Runde der Lärmaktionsplanung auf den Prüfstand gestellt werden.

4 Information und Mitwirkung der Öffentlichkeit

Der Gemeinderat Hochdorf wurde in öffentlicher Sitzung über das Ergebnis der Lärmkartierung Runde 4, den Vergleich mit dem Lärmaktionsplan aus Runde 3 sowie einer Empfehlung für Lärmschutzmaßnahmen für den aktuellen Lärmaktionsplan informiert. Der Gemeinderat Hochdorf hat diesen Zwischenstandbericht in der Sitzung am 19.03.2024 zur Kenntnis genommen und für die förmliche Beteiligung der Bürger*innen an der Lärmaktionsplanung freigegeben.

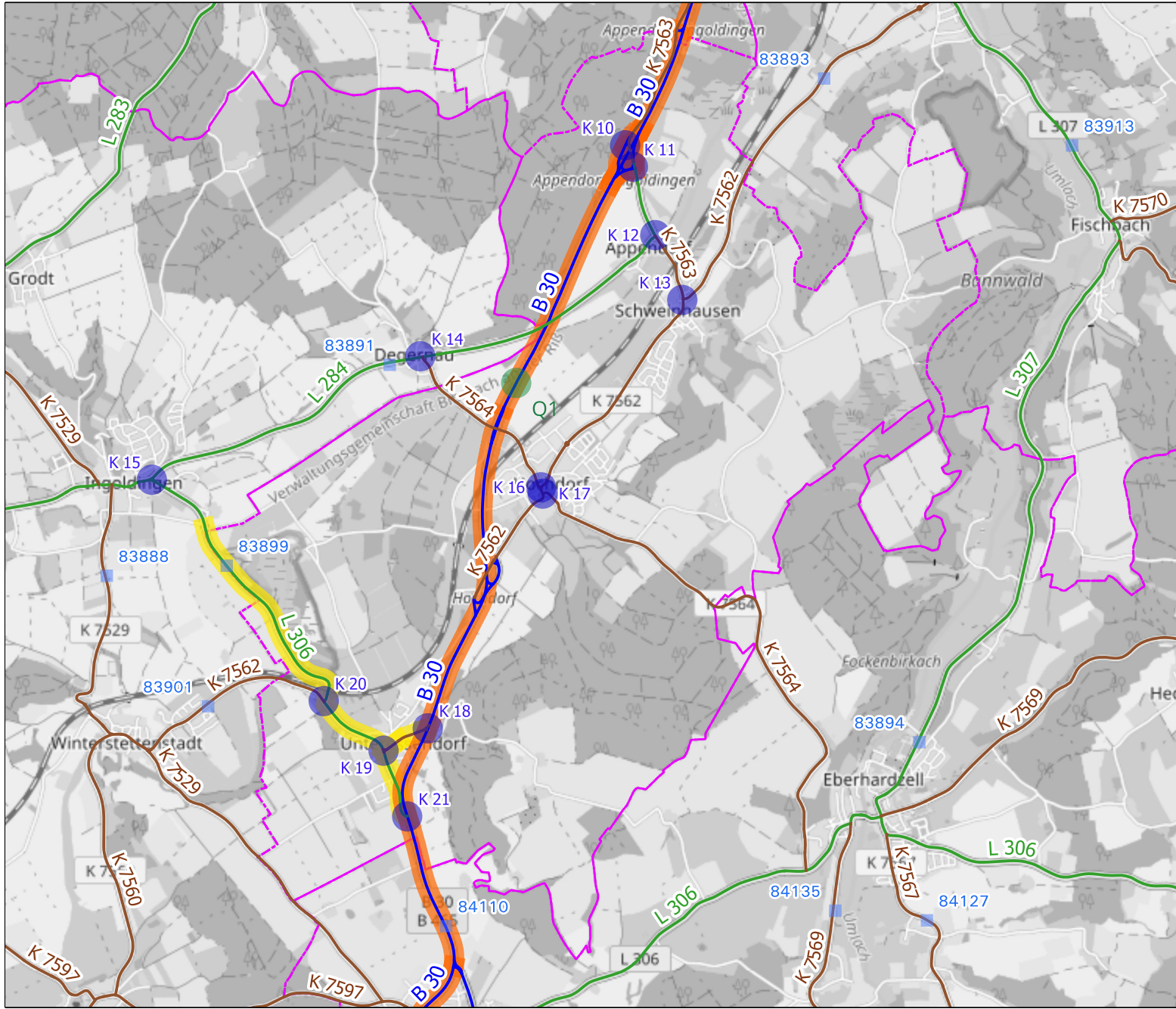
Die Öffentlichkeit hat nun die Möglichkeit, sich zur Lärmkartierung zu äußern und aktiv an der Lärmaktionsplanung Hochdorf mitzuwirken. Parallel zur Öffentlichkeitsbeteiligung wird die Beteiligung der Träger öffentlicher Belange (TÖB) und der Nachbarkommunen durchgeführt.

Im Zeitraum vom **08.04.2024** bis einschließlich **08.05.2024** haben Bürger*innen während der Dienststunden die Möglichkeit der Einsichtnahme in die Planunterlagen im Rathaus der Gemeinde Hochdorf. Jeder hat die Gelegenheit zur Äußerung und Erörterung. Anregungen können generell während der Auslegungsfrist bei der Gemeindeverwaltung per E-Mail, schriftlich oder mündlich zu Protokoll gebracht werden.

Eine Zusammenfassung der Rückmeldungen aus der Öffentlichen Auslegung / Beteiligung TÖB mit Beschlussvorschlag sowie die abschließende Fassung der aktuellen Überprüfung / Fortschreibung des Lärmaktionsplanes Hochdorf wird wiederum im Gremium beraten und zur Beschlussfassung vorgelegt.

Anlagen

- Anlage 1 Übersichtslageplan
- Anlage 2 Rasterlärmkarten Oberessendorf
- Anlage 3 Gebäudelärmkarten Oberessendorf
mit tabellarischer Aufstellung Gebäude-Maximalpegel
nur an Hauptgebäuden über Auslösewerte
- Anlage 4 Tabellarische Aufstellung Gebäude-Maximalpegel
an allen Hauptgebäuden im Gemeindegebiet



Gemeinde Hochdorf / LKR Biberach
Lärmaktionsplan Stufe 4
 Lärmkartierung
 Gesamtübersicht Gemeindegebiet


- Gemeindegrenze
- LKR-Grenze

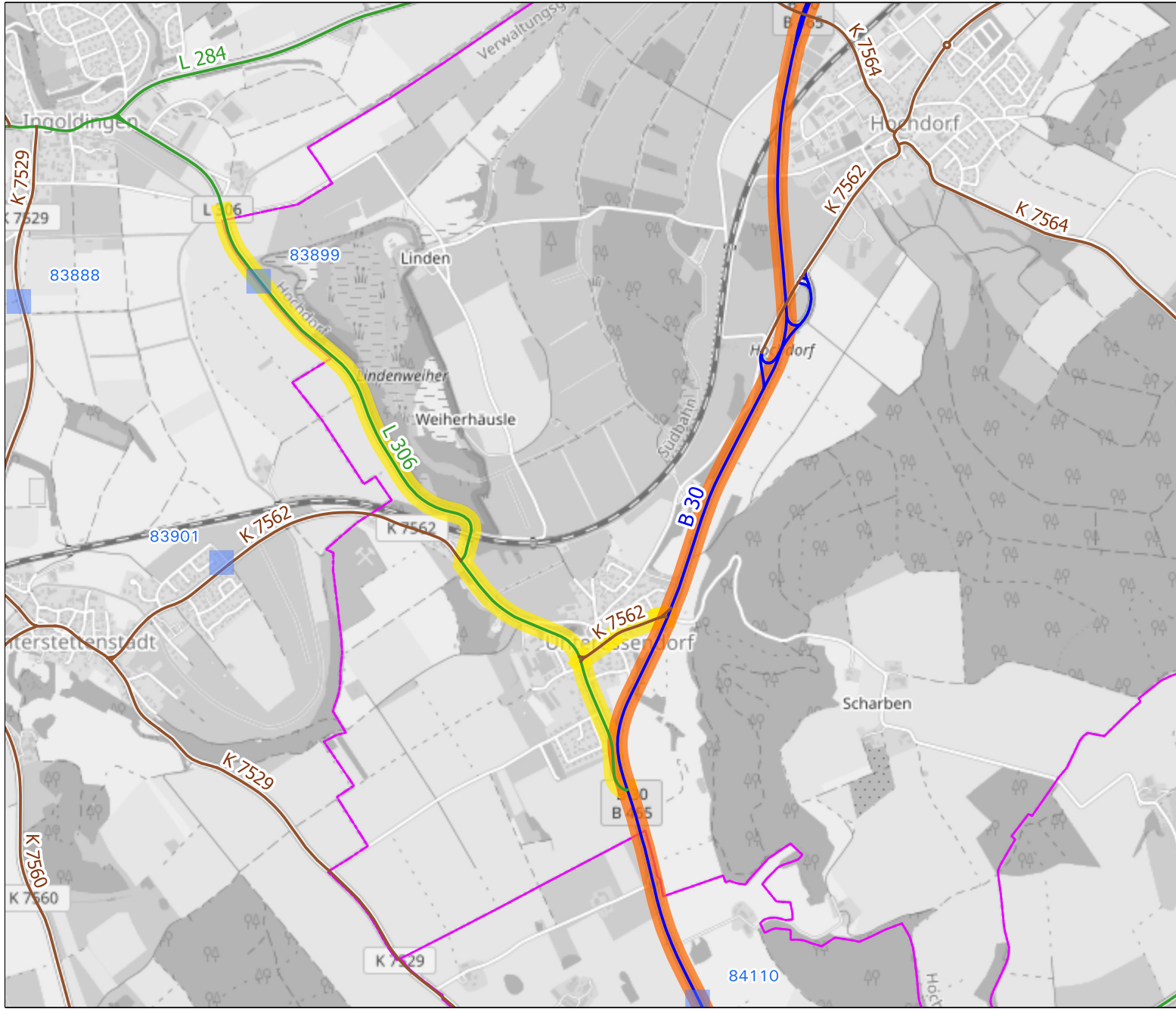
- Straßennetz**
- Bundesstraße
- Landesstraße
- Kreisstraße

- Kartierungsstrecken**
- LUBW 2022 (verpflichtend)
- Erweiterungsstrecken (freiwillig)

- Verkehrsdaten**
- Knotenpunktzählung (07/2023)
- Querschnittszählung (07/2023)
- Verkehrsmonitoring BW

Hintergrundkarte und Straßennetz auf Grundlage von: © OpenStreetMap
 Mitwirkende (openstreetmap.org/copyright)





Gemeinde Hochdorf / LKR Biberach

Lärmaktionsplan Stufe 4
 Lärmkartierung
 Ausschnitt Unteressendorf

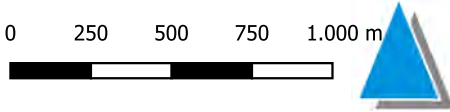
- Gemeindegrenze
- LKR-Grenze

- Straßennetz**
- Bundesstraße
- Landesstraße
- Kreisstraße

- Kartierungsstrecken**
- LUBW 2022 (verpflichtend)
- Erweiterungsstrecken (freiwillig)

- Verkehrsdaten**
- Verkehrsmonitoring BW

Hintergrundkarte und Straßennetz auf Grundlage von: © OpenStreetMap
 Mitwirkende (openstreetmap.org/copyright)



Gemeinde Hochdorf

Lärmaktionsplanung nach EU-Umgebungs-lärmrichtlinie








Lärmkartierung / Lärmaktionsplan
Runde 4 (2022/2024)
Straßenverkehrslärm - LrT

BESTANDSSITUATION
Gemeinde Hochdorf (Untereßendorf)


Berechnungsverfahren nach RLS-19
Rasterlärmkarte 4 m ü. GOK

Anlage 2.1

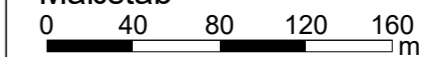
Zeichenerklärung

-  Straße
-  Lärmschutzwall (Bestand)
-  Kataster
- Gebäude**
-  Hauptgebäude
-  Nebengebäude
-  Kindergarten
-  Isophone Lden = 65 dB(A)

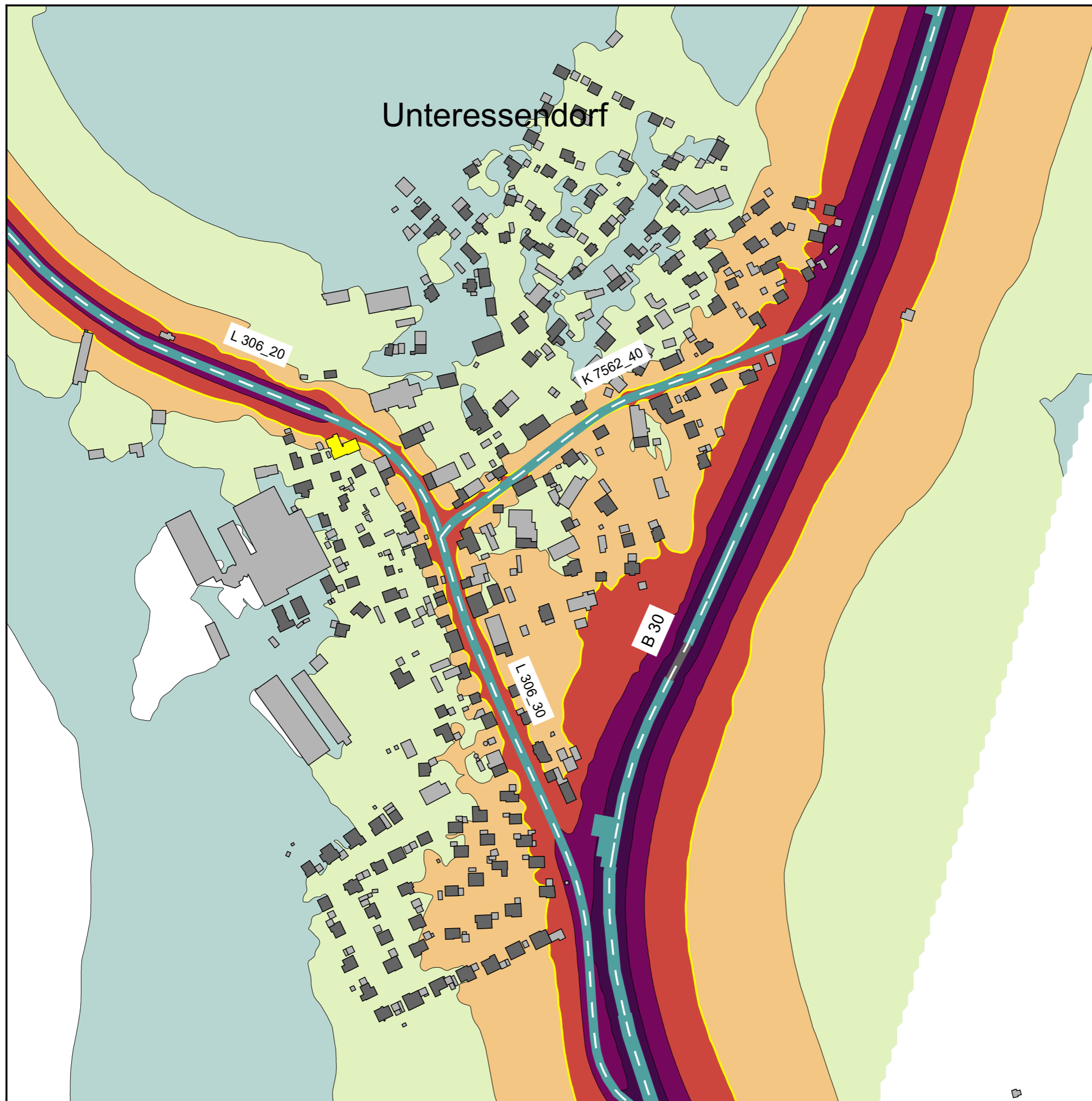

Beurteilungspegel LrT
in dB(A)

-  ≥ 75
-  ≥ 70
-  ≥ 65
-  ≥ 60
-  ≥ 55
-  ≥ 50
-  < 50

Maßstab



Gebäudelärmkarte Nr. 813



Gemeinde Hochdorf

Lärmaktionsplanung nach EU-Umgebungs-lärmrichtlinie








Lärmkartierung / Lärmaktionsplan
Runde 4 (2022/2024)
Straßenverkehrslärm Nacht - LrN

BESTANDSSITUATION Gemeinde Hochdorf (Untereßendorf)

Berechnungsverfahren nach RLS-19
Rasterlärmkarte 4 m ü. GOK

Anlage 2.2

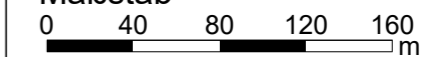
Zeichenerklärung

-  Straße
-  Lärmschutzwall (Bestand)
-  Kataster
- Gebäude**
 -  Hauptgebäude
 -  Nebengebäude
 -  Kindergarten
 -  Isophone Lden = 55 dB(A)

Beurteilungspegel LrN
in dB(A)



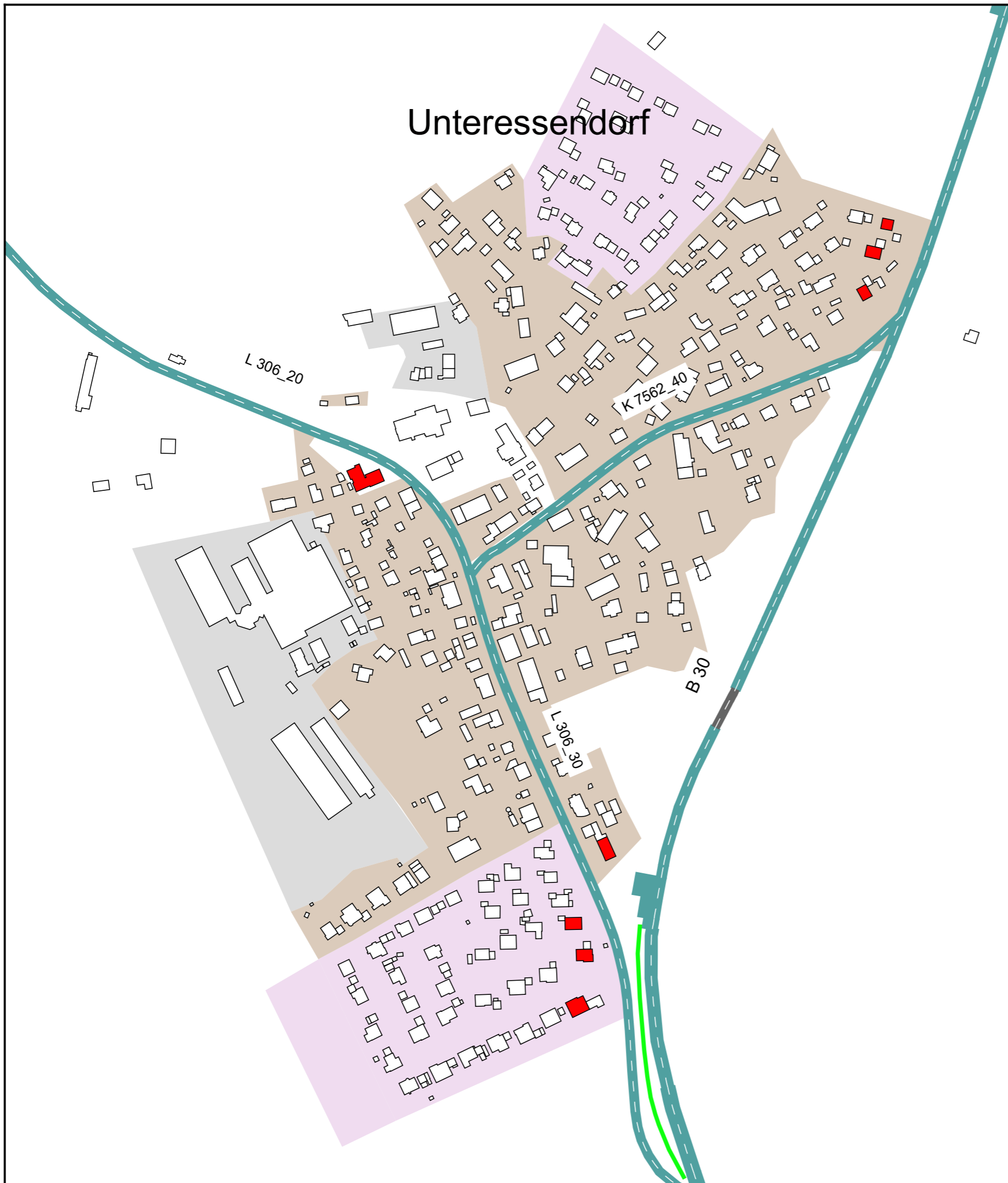
Maßstab



Gebäudelärmkarte Nr. 813



Unteressendorf



Gemeinde Hochdorf

Lärmaktionsplanung nach EU-Umgebungslärmrichtlinie

Lärmkartierung / Lärmaktionsplan
Runde 4 (2022/2024)
Straßenverkehrslärm - LrT

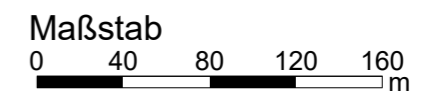
BESTANDSSITUATION Gemeinde Hochdorf (Unteressendorf)

Berechnungsverfahren nach RLS-19
Gebäudelärmkarte (Stockwerk bezogen)

Anlage 3.1

Zeichenerklärung

- Straße
- Lärmschutzwall (Bestand)
- Brücke
- Gebäude**
- Gebäude
- Gebäude mit Grenzwertüberschreitung
- Art der baulichen Nutzung**
- Wohnbauflächen
- gemischte Bauflächen
- gewerbliche Bauflächen
- Sonderbauflächen



Gebäudelärmkarte Nr. 811



Gemeinde Hochdorf

Lärmaktionsplanung nach EU-Umgebungslärmrichtlinie










Lärmkartierung / Lärmaktionsplan
Runde 4 (2022/2024)
Straßenverkehrslärm Nacht - LrN

BESTANDSSITUATION Gemeinde Hochdorf (Untereßendorf)


Berechnungsverfahren nach RLS-19
Gebäudelärmkarte (Stockwerk bezogen)

Anlage 3.2

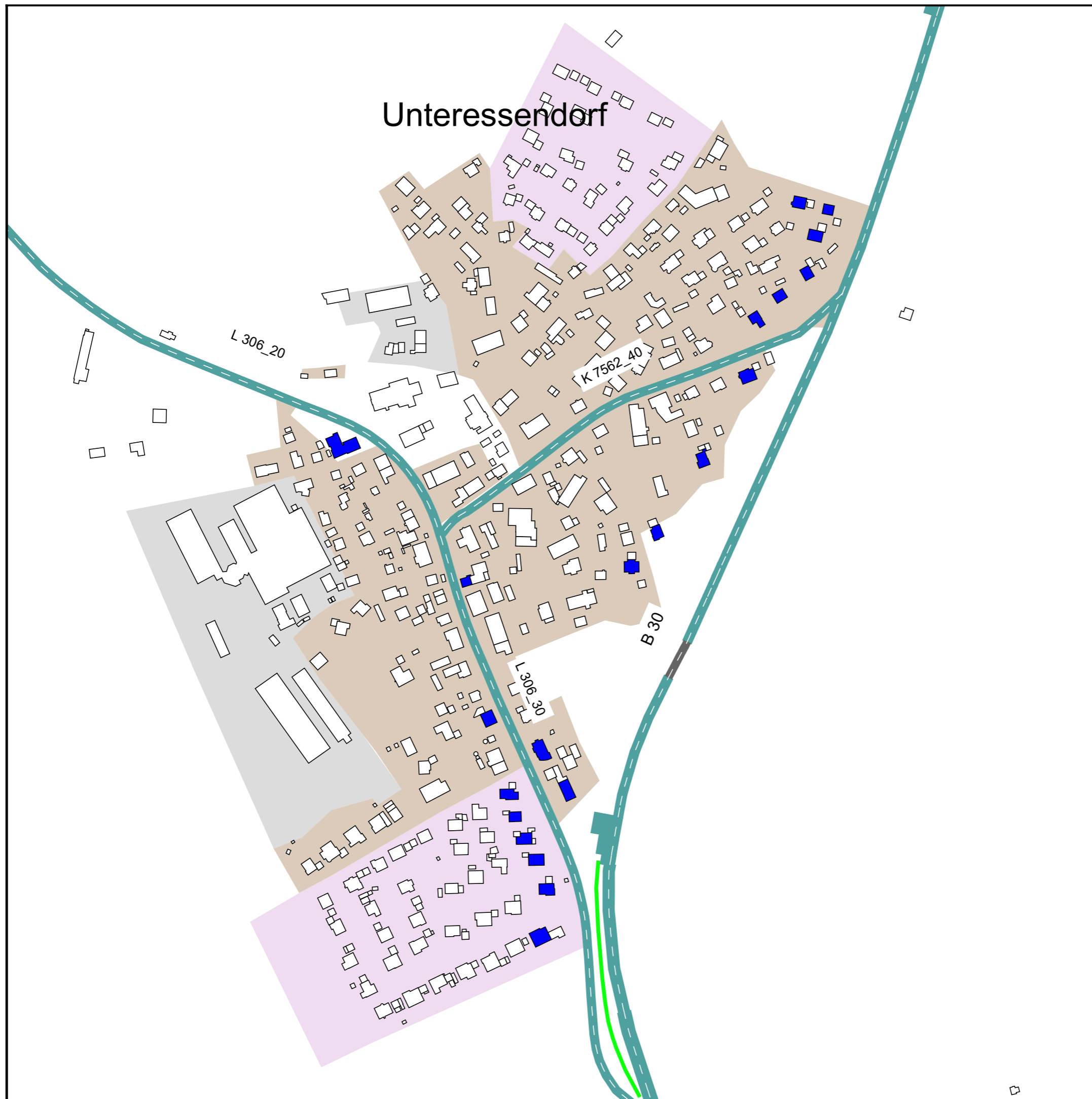
Zeichenerklärung

-  Straße
-  Lärmschutzwall (Bestand)
-  Brücke
- Gebäude**
 -  Gebäude
 -  Gebäude mit Grenzwertüberschreitung
- Art der baulichen Nutzung**
 -  Wohnbauflächen
 -  gemischte Bauflächen
 -  gewerbliche Bauflächen
 -  Sonderbauflächen

Maßstab



Gebäudelärmkarte Nr. 811



Gemeinde Hochdorf
Lärmaktionsplanung nach EU-Umgebungslärmrichtlinie
Lärmkartierung / Lärmaktionsplan
Runde 4 (2022/2024)
Bestandssituation (Unteressendorf)
Gebäudelärmkarte (Stockwerk bezogen)

Anlage 3.3

Name 1	HFront 2	SW 3	Nutz. 4	Lärmsanierung (Auslösewerte) [dB(A)]		Lärmkartierung 2022 [dB(A)]		Überschreitung [dB(A)]	
				Tag 5	Nacht 6	Tag 7	Nacht 8	Tag 9	Nacht 10
Biberacher Straße 16	O	1.OG	MI	66	56	65,9	59,2	-	3,2
Grafenbergweg 3	O	1.OG	MI	66	56	63,5	56,8	-	0,8
Prozessionsweg 11	O	1.OG	MI	66	56	64,0	57,3	-	1,3
Prozessionsweg 14	S	1.OG	MI	66	56	63,4	56,7	-	0,7
Schuhmacherberg 1	SO	1.OG	MI	66	56	65,6	58,6	-	2,6
Schuhmacherberg 2	SO	1.OG	MI	66	56	66,0	59,2	-	3,2
Schuhmacherberg 4	SO	1.OG	MI	66	56	68,8	62,0	2,8	6,0
Schuhmacherberg 12	O	1.OG	MI	66	56	68,8	62,1	2,8	6,1
Schuhmacherberg 14	O	1.OG	MI	66	56	69,5	62,8	3,5	6,8
Schuhmacherberg 16	O	1.OG	MI	66	56	63,3	56,6	-	0,6
Schulgasse 2	NW	1.OG	SOS	64	54	64,1	54,5	0,1	0,5
Straßenäcker 1	O	1.OG	WA	64	54	63,5	56,0	-	2,0
Straßenäcker 3	O	EG	WA	64	54	62,7	55,2	-	1,2
Straßenäcker 5	O	EG	WA	64	54	65,4	57,4	1,4	3,4
Straßenäcker 7	O	1.OG	WA	64	54	67,1	58,9	3,1	4,9
Straßenäcker 9	NO	1.OG	WA	64	54	64,7	56,7	0,7	2,7
Tannenbühl 1	O	1.OG	WA	64	54	63,3	55,6	-	1,6
Waldseer Straße 9	W	EG	MI	66	56	65,4	56,3	-	0,3
Waldseer Straße 19	NO	2.OG	MI	66	56	63,0	56,3	-	0,3
Waldseer Straße 23	NO	1.OG	MI	66	56	66,8	60,1	0,8	4,1
Waldseer Straße 30	NO	2.OG	MI	66	56	64,3	56,1	-	0,1

Gemeinde Hochdorf
Lärmaktionsplanung nach EU-Umgebungslärmrichtlinie
Lärmkartierung / Lärmaktionsplan
Runde 4 (2022/2024)
Bestandssituation
Gebäudelärmkarte 4 m ü. GOK

Name 1	HFront 2	SW 3	Nutz. 4	Lärmsanierung (Auslösewerte)		Lärmkartierung 2022		Überschreitung	
				Tag 5	Nacht 6	Tag 7	Nacht 8	Tag 9	Nacht 10
				[dB(A)]		[dB(A)]		[dB(A)]	
Ahornweg 1	NW	EG	WA	64	54	48,8	42,1	-	-
Ahornweg 2	NW	EG	WA	64	54	47,2	40,5	-	-
Ahornweg 3	NW	EG	WA	64	54	48,5	41,8	-	-
Ahornweg 5	NW	EG	WA	64	54	47,9	41,2	-	-
Ahornweg 10	NW	EG	WA	64	54	46,6	39,9	-	-
Ahornweg 11,Ahornweg 9	NW	EG	WA	64	54	47,4	40,7	-	-
Ahornweg 12	NW	EG	WA	64	54	46,6	39,9	-	-
Ahornweg 14	NW	EG	WA	64	54	46,1	39,4	-	-
Ahornweg 15	NW	EG	WA	64	54	47,7	41,0	-	-
Ahornweg 16	NW	EG	WA	64	54	46,2	39,5	-	-
Ahornweg 17	NW	EG	WA	64	54	47,0	40,4	-	-
Ahornweg 18	NW	EG	WA	64	54	45,9	39,2	-	-
Ahornweg 21	NW	EG	WA	64	54	45,4	38,7	-	-
Ahornweg 23	NW	EG	WA	64	54	45,4	38,7	-	-
Ahornweg 24	W	EG	WA	64	54	46,3	39,6	-	-
Ahornweg 25	NW	EG	WA	64	54	46,0	39,3	-	-
Ahornweg 26	NW	EG	WA	64	54	46,3	39,6	-	-
Ahornweg 27	NW	EG	WA	64	54	45,5	38,8	-	-
Ahornweg 28	NW	EG	WA	64	54	46,4	39,7	-	-
Ahornweg 29	NW	EG	WA	64	54	45,6	38,9	-	-
Ahornweg 30	NW	EG	WA	64	54	45,9	39,2	-	-
Ahornweg 31	W	EG	WA	64	54	45,4	38,7	-	-
Ahornweg 33	NW	EG	WA	64	54	45,6	38,9	-	-
Ahornweg 37	NW	EG	WA	64	54	46,1	39,4	-	-
Ahornweg 39	NW	EG	WA	64	54	46,7	40,0	-	-
Ahornweg 41	NW	EG	WA	64	54	46,4	39,7	-	-
Ahornweg 43	SW	EG	WA	64	54	45,3	38,6	-	-
Ahornweg 45	NW	EG	WA	64	54	46,0	39,3	-	-
Alamannenweg 3	SW	EG	WA	64	54	48,5	41,8	-	-
Alamannenweg 5	SW	EG	WA	64	54	48,8	42,1	-	-

Gemeinde Hochdorf
Lärmaktionsplanung nach EU-Umgebungslärmrichtlinie
Lärmkartierung / Lärmaktionsplan
Runde 4 (2022/2024)
Bestandssituation
Gebäudelärmkarte 4 m ü. GOK

Name 1	HFront 2	SW 3	Nutz. 4	Lärmsanierung (Auslösewerte)		Lärmkartierung 2022		Überschreitung	
				Tag 5	Nacht 6	Tag 7	Nacht 8	Tag 9	Nacht 10
				[dB(A)]		[dB(A)]		[dB(A)]	
Alamannenweg 9	SW	EG	WA	64	54	49,3	42,6	-	-
Alamannenweg 11	SO	EG	WA	64	54	49,5	42,8	-	-
Am Bahnhof 1	NO	EG	MI	66	56	58,3	48,5	-	-
Am Bahnhof 2	O	EG	MI	66	56	56,3	46,4	-	-
Am Bahnhof 3	NO	EG	MI	66	56	60,8	51,0	-	-
Am Bahnhof 4	N	EG	MI	66	56	51,3	41,8	-	-
Am Bahnhof 5	N	EG	MI	66	56	52,5	43,2	-	-
Am Bahnhof 9	N	EG	MI	66	56	49,3	40,1	-	-
Am Bahnhof 11	N	EG	MI	66	56	48,4	39,1	-	-
Am Mittelberg 2	W	EG	WA	64	54	47,3	40,6	-	-
Am Mittelberg 4	W	EG	WA	64	54	46,9	40,2	-	-
Am Sonnenrain 9	W	EG	MI	66	56	41,2	34,6	-	-
Angerweg 2	NW	EG	WA	64	54	50,3	43,6	-	-
Angerweg 4	NW	EG	WA	64	54	50,1	43,4	-	-
Angerweg 6	NW	EG	WA	64	54	49,2	42,5	-	-
Angerweg 7	SW	EG	SOS	64	54	50,5	43,8	-	-
Angerweg 8	NW	EG	WA	64	54	48,6	41,9	-	-
Angerweg 12	NW	EG	WA	64	54	48,8	42,1	-	-
Angerweg 14	NW	EG	WA	64	54	46,5	39,8	-	-
Angerweg 16	W	EG	WA	64	54	46,3	39,6	-	-
Angerweg 17	NW	EG	WA	64	54	47,0	40,3	-	-
Angerweg 18	W	EG	WA	64	54	46,1	39,4	-	-
Angerweg 20	NW	EG	WA	64	54	45,8	39,1	-	-
Appendorf 1	NW	EG	MI	66	56	49,4	42,8	-	-
Appendorf 2	NW	EG	MI	66	56	50,8	44,2	-	-
Appendorf 2/1	NW	EG	MI	66	56	50,6	43,9	-	-
Appendorf 3	NW	EG	MI	66	56	51,8	45,2	-	-
Appendorf 4	NW	EG	MI	66	56	52,1	45,4	-	-
Appendorf 5	NW	EG	MI	66	56	52,2	45,6	-	-
Appendorf 7	NW	EG	MI	66	56	49,6	42,9	-	-

Gemeinde Hochdorf
Lärmaktionsplanung nach EU-Umgebungslärmrichtlinie
Lärmkartierung / Lärmaktionsplan
Runde 4 (2022/2024)
Bestandssituation
Gebäudelärmkarte 4 m ü. GOK

Name 1	HFront 2	SW 3	Nutz. 4	Lärmsanierung (Auslösewerte)		Lärmkartierung 2022		Überschreitung	
				Tag 5	Nacht 6	Tag 7	Nacht 8	Tag 9	Nacht 10
				[dB(A)]		[dB(A)]		[dB(A)]	
Appendorf 8	W	EG	MI	66	56	51,9	45,2	-	-
Appendorf 10	SW	EG	MI	66	56	51,5	44,8	-	-
Appendorf 12	NW	EG	MI	66	56	52,8	46,2	-	-
Appendorf 13	NW	EG	MI	66	56	52,5	45,8	-	-
Appendorf 15	W	EG	MI	66	56	51,8	45,2	-	-
Appendorf 19	NW	EG	MI	66	56	48,2	41,5	-	-
Appendorf 20	NW	EG	MI	66	56	51,5	44,8	-	-
Appendorf 21	NW	EG	MI	66	56	50,4	43,7	-	-
Appendorf 28	NW	EG	MI	66	56	50,9	44,2	-	-
Appendorfer Straße 5	NO	EG	MI	66	56	47,3	40,6	-	-
Aspenhalde 2	SW	EG	WA	64	54	46,2	39,5	-	-
Aspenhalde 2/1	SW	EG	WA	64	54	46,0	39,3	-	-
Aspenhalde 4	SW	EG	WA	64	54	45,9	39,2	-	-
Aspenhalde 5	NW	EG	WA	64	54	46,1	39,4	-	-
Aspenhalde 6	SW	EG	WA	64	54	44,5	37,8	-	-
Aspenhalde 7	NW	EG	WA	64	54	46,1	39,4	-	-
Aspenhalde 8	NW	EG	WA	64	54	44,3	37,6	-	-
Aspenhalde 9	NW	EG	WA	64	54	46,2	39,5	-	-
Aspenhalde 11	NW	EG	WA	64	54	44,5	37,8	-	-
Aspenhalde 11/1	NW	EG	MI	66	56	46,0	39,3	-	-
Auwiesenstraße 1	W	EG	WA	64	54	46,1	39,5	-	-
Auwiesenstraße 2	W	EG	WA	64	54	45,9	39,2	-	-
Auwiesenstraße 3	NW	EG	WA	64	54	44,7	38,0	-	-
Auwiesenstraße 4	N	EG	WA	64	54	43,4	36,7	-	-
Auwiesenstraße 6	NW	EG	WA	64	54	44,6	37,9	-	-
Auwiesenstraße 7	NW	EG	WA	64	54	45,4	38,7	-	-
Auwiesenstraße 8	W	EG	WA	64	54	45,4	38,7	-	-
Auwiesenstraße 9	NW	EG	WA	64	54	45,5	38,8	-	-
Auwiesenstraße 10	NW	EG	WA	64	54	44,9	38,2	-	-
Auwiesenstraße 11	NW	EG	WA	64	54	45,5	38,8	-	-

Gemeinde Hochdorf
Lärmaktionsplanung nach EU-Umgebungslärmrichtlinie
Lärmkartierung / Lärmaktionsplan
Runde 4 (2022/2024)
Bestandssituation
Gebäudelärmkarte 4 m ü. GOK

Name 1	HFront 2	SW 3	Nutz. 4	Lärmsanierung (Auslösewerte)		Lärmkartierung 2022		Überschreitung	
				Tag 5	Nacht 6	Tag 7	Nacht 8	Tag 9	Nacht 10
				[dB(A)]		[dB(A)]		[dB(A)]	
Auwiesenstraße 12	NW	EG	WA	64	54	44,7	38,0	-	-
Auwiesenstraße 14	NW	EG	WA	64	54	45,1	38,4	-	-
Bahnhofstraße 1	N	EG	MI	66	56	52,6	45,9	-	-
Bahnhofstraße 2	SW	EG	MI	66	56	52,6	45,9	-	-
Bahnhofstraße 3	N	EG	MI	66	56	51,8	45,1	-	-
Bahnhofstraße 7	W	EG	MI	66	56	52,3	45,6	-	-
Bahnhofstraße 8	SW	EG	MI	66	56	50,3	43,6	-	-
Bahnhofstraße 9	NO	EG	MI	66	56	52,8	46,1	-	-
Bahnhofstraße 10	SW	EG	MI	66	56	53,2	46,5	-	-
Bahnhofstraße 10/1	NW	EG	MI	66	56	51,0	44,3	-	-
Bahnhofstraße 12	SW	EG	MI	66	56	52,8	46,1	-	-
Bahnhofstraße 13	NW	EG	MI	66	56	53,6	46,9	-	-
Bahnhofstraße 13/1	NW	EG	MI	66	56	54,6	47,9	-	-
Bahnhofstraße 14	SW	EG	MI	66	56	53,0	46,4	-	-
Bahnhofstraße 15	NW	EG	MI	66	56	53,2	46,5	-	-
Bahnhofstraße 16	SW	EG	MI	66	56	54,8	48,1	-	-
Bahnhofstraße 17	SW	EG	MI	66	56	55,4	48,7	-	-
Bahnhofstraße 19	NW	EG	GE	72	62	56,1	49,4	-	-
Bahnhofstraße 27	NW	EG	WA	64	54	58,0	51,3	-	-
Bahnwärterhaus 2	O	EG	MI	66	56	55,1	48,4	-	-
Benzenhaus 1	W	EG	MI	66	56	31,6	24,9	-	-
Benzenhaus 1/1	SW	EG	MI	66	56	34,8	28,1	-	-
Benzenhaus 2	NW	EG	MI	66	56	32,9	26,2	-	-
Berg 1	W	EG	MI	66	56	37,6	30,9	-	-
Berg 2	SW	EG	MI	66	56	38,9	32,2	-	-
Berg 3	SW	EG	MI	66	56	40,2	33,5	-	-
Berg 3/1	NW	EG	MI	66	56	38,9	32,2	-	-
Berg 3/2	SW	EG	MI	66	56	39,7	33,0	-	-
Berg 4	SW	EG	MI	66	56	36,8	30,1	-	-
Berg 5	N	EG	MI	66	56	40,3	33,6	-	-

Gemeinde Hochdorf
Lärmaktionsplanung nach EU-Umgebungslärmrichtlinie
Lärmkartierung / Lärmaktionsplan
Runde 4 (2022/2024)
Bestandssituation
Gebäudelärmkarte 4 m ü. GOK

Anlage 4

Name 1	HFront 2	SW 3	Nutz. 4	Lärmsanierung (Auslösewerte)		Lärmkartierung 2022		Überschreitung	
				Tag 5	Nacht 6	Tag 7	Nacht 8	Tag 9	Nacht 10
				[dB(A)]		[dB(A)]		[dB(A)]	
Berg 6	NO	EG	MI	66	56	37,7	31,1	-	-
Berg 7	NW	EG	MI	66	56	40,2	33,6	-	-
Berg 8	NW	EG	MI	66	56	39,8	33,1	-	-
Berg 9	N	EG	MI	66	56	37,6	30,9	-	-
Berg 11	W	EG	MI	66	56	40,0	33,3	-	-
Berg 14	NO	EG	MI	66	56	39,6	33,0	-	-
Biberacher Straße 1	SO	EG	MI	66	56	63,3	52,9	-	-
Biberacher Straße 2	N	EG	MI	66	56	60,5	50,3	-	-
Biberacher Straße 3	SO	EG	MI	66	56	62,8	52,3	-	-
Biberacher Straße 4	O	EG	MI	66	56	54,8	48,1	-	-
Biberacher Straße 5	SO	EG	MI	66	56	58,5	49,4	-	-
Biberacher Straße 6	NW	EG	MI	66	56	63,2	52,6	-	-
Biberacher Straße 7	SO	EG	MI	66	56	61,3	52,3	-	-
Biberacher Straße 8	NO	EG	MI	66	56	57,5	50,7	-	-
Biberacher Straße 9	SO	EG	MI	66	56	61,0	51,8	-	-
Biberacher Straße 9/3	SO	EG	MI	66	56	55,1	48,0	-	-
Biberacher Straße 10	NW	EG	MI	66	56	62,6	52,5	-	-
Biberacher Straße 11	SO	EG	MI	66	56	62,0	53,9	-	-
Biberacher Straße 12	NW	EG	MI	66	56	61,7	52,4	-	-
Biberacher Straße 13	SO	EG	MI	66	56	58,3	51,4	-	-
Biberacher Straße 14	NO	EG	MI	66	56	61,6	54,2	-	-
Biberacher Straße 16	O	EG	MI	66	56	65,0	58,3	-	2,3
Birkenweg 1	NW	EG	WA	64	54	48,3	41,6	-	-
Birkenweg 2	NW	EG	WA	64	54	48,2	41,6	-	-
Birkenweg 3	NW	EG	WA	64	54	47,1	40,4	-	-
Birkenweg 4	NW	EG	WA	64	54	47,4	40,7	-	-
Birkenweg 5	NW	EG	WA	64	54	47,1	40,4	-	-
Birkenweg 6	NW	EG	WA	64	54	47,1	40,4	-	-
Bischof-Sproll-Straße 1	SW	EG	MI	66	56	45,3	38,6	-	-
Bischof-Sproll-Straße 2	NW	EG	MI	66	56	46,0	39,4	-	-

Projekt-Nr.:30183
11.03.2024

MODUS CONSULT ULM 
GmbH

5 / 27

Gemeinde Hochdorf
Lärmaktionsplanung nach EU-Umgebungslärmrichtlinie
Lärmkartierung / Lärmaktionsplan
Runde 4 (2022/2024)
Bestandssituation
Gebäudelärmkarte 4 m ü. GOK

Name 1	HFront 2	SW 3	Nutz. 4	Lärmsanierung (Auslösewerte)		Lärmkartierung 2022		Überschreitung	
				Tag 5	Nacht 6	Tag 7	Nacht 8	Tag 9	Nacht 10
				[dB(A)]		[dB(A)]		[dB(A)]	
Bischof-Sproll-Straße 3	NW	EG	MI	66	56	45,5	38,9	-	-
Bischof-Sproll-Straße 4	NW	EG	MI	66	56	44,2	37,6	-	-
Bischof-Sproll-Straße 5	SW	EG	MI	66	56	46,7	40,0	-	-
Bischof-Sproll-Straße 7	NW	EG	MI	66	56	46,0	39,3	-	-
Bischof-Sproll-Straße 7/1	NW	EG	MI	66	56	44,6	37,9	-	-
Bischof-Sproll-Straße 9	SW	EG	MI	66	56	44,2	37,5	-	-
Bischof-Sproll-Straße 13	NW	EG	MI	66	56	43,8	37,2	-	-
Bischof-Sproll-Straße 13/1	NW	EG	MI	66	56	43,4	36,7	-	-
Bischof-Sproll-Straße 16	NW	EG	MI	66	56	43,1	36,5	-	-
Bischof-Sproll-Straße 17	NW	EG	MI	66	56	42,8	36,1	-	-
Bischof-Sproll-Straße 18	N	EG	MI	66	56	42,0	35,4	-	-
Bischof-Sproll-Straße 19	NW	EG	MI	66	56	42,9	36,2	-	-
Bischof-Sproll-Straße 20	N	EG	WA	64	54	43,3	36,6	-	-
Bischof-Sproll-Straße 22	W	EG	WA	64	54	42,9	36,2	-	-
Bischof-Sproll-Straße 24	W	EG	WA	64	54	42,4	35,7	-	-
Bischof-Sproll-Straße 28	NW	EG	WA	64	54	41,9	35,2	-	-
Blumenweg 1	NW	EG	MI	66	56	50,8	44,1	-	-
Blumenweg 3	NW	EG	MI	66	56	51,4	44,7	-	-
Blumenweg 5	NW	EG	MI	66	56	51,5	44,8	-	-
Blumenweg 9	NW	EG	MI	66	56	52,0	45,3	-	-
Blumenweg 10	NW	EG	MI	66	56	53,3	46,6	-	-
Blumenweg 11	NW	EG	MI	66	56	51,9	45,2	-	-
Blumenweg 12	NW	EG	MI	66	56	52,6	45,9	-	-
Blumenweg 13	NW	EG	MI	66	56	51,8	45,1	-	-
Blumenweg 15	NW	EG	MI	66	56	51,4	44,7	-	-
Blumenweg 15/1	NW	EG	MI	66	56	51,2	44,5	-	-
Blumenweg 16	NW	EG	MI	66	56	52,9	46,2	-	-
Blumenweg 19	W	EG	MI	66	56	54,8	48,1	-	-
Blumenweg 20	N	EG	MI	66	56	55,5	48,8	-	-
Brühlwiesen 2	SO	EG	WA	64	54	47,5	40,8	-	-

Gemeinde Hochdorf
Lärmaktionsplanung nach EU-Umgebungslärmrichtlinie
Lärmkartierung / Lärmaktionsplan
Runde 4 (2022/2024)
Bestandssituation
Gebäudelärmkarte 4 m ü. GOK

Name 1	HFront 2	SW 3	Nutz. 4	Lärmsanierung (Auslösewerte)		Lärmkartierung 2022		Überschreitung	
				Tag 5	Nacht 6	Tag 7	Nacht 8	Tag 9	Nacht 10
				[dB(A)]		[dB(A)]		[dB(A)]	
Buchenweg 1	W	EG	WA	64	54	46,6	39,9	-	-
Buchenweg 4	NW	EG	WA	64	54	46,3	39,6	-	-
Buchenweg 5	NW	EG	WA	64	54	47,0	40,3	-	-
Buchenweg 6	NW	EG	WA	64	54	46,9	40,2	-	-
Buchenweg 7	NW	EG	WA	64	54	47,4	40,7	-	-
Buchenweg 8	NW	EG	WA	64	54	46,8	40,1	-	-
Buchenweg 9	NW	EG	WA	64	54	47,4	40,7	-	-
Buchenweg 10	NW	EG	WA	64	54	46,0	39,3	-	-
Buchenweg 11	SW	EG	WA	64	54	46,9	40,2	-	-
Buchenweg 13	W	EG	WA	64	54	47,2	40,5	-	-
Buchenweg 15	NW	EG	WA	64	54	49,0	42,3	-	-
Bühlgasse 2	SO	EG	MI	66	56	59,4	50,3	-	-
Bühlgasse 4	SO	EG	MI	66	56	55,5	48,5	-	-
Busenberg 2	SW	EG	MI	66	56	36,4	29,7	-	-
Busenberg 3	NW	EG	MI	66	56	38,4	31,7	-	-
Busenberg 4	NW	EG	MI	66	56	38,5	31,8	-	-
Busenberg 5	W	EG	MI	66	56	38,3	31,6	-	-
Busenberg 5/1	W	EG	MI	66	56	37,8	31,1	-	-
Busenberg 6	NW	EG	MI	66	56	38,5	31,8	-	-
Eichenweg 2	NW	EG	WA	64	54	48,9	42,2	-	-
Eichenweg 3	SW	EG	WA	64	54	46,0	39,3	-	-
Eichenweg 4	NW	EG	WA	64	54	47,0	40,3	-	-
Eichenweg 5	NW	EG	WA	64	54	45,8	39,1	-	-
Eichenweg 6	NW	EG	WA	64	54	46,5	39,8	-	-
Eichenweg 7	NW	EG	WA	64	54	45,6	38,9	-	-
Eichenweg 8	NW	EG	WA	64	54	46,4	39,7	-	-
Erlenbrunnenwiesen 1	NW	EG	MI	66	56	50,9	44,2	-	-
Erlenweg 1	NW	EG	MI	66	56	48,6	41,9	-	-
Erlenweg 3	NW	EG	MI	66	56	48,4	41,7	-	-
Erlenweg 3/1	NW	EG	MI	66	56	49,4	42,7	-	-

Gemeinde Hochdorf
Lärmaktionsplanung nach EU-Umgebungslärmrichtlinie
Lärmkartierung / Lärmaktionsplan
Runde 4 (2022/2024)
Bestandssituation
Gebäudelärmkarte 4 m ü. GOK

Name 1	HFront 2	SW 3	Nutz. 4	Lärmsanierung (Auslösewerte)		Lärmkartierung 2022		Überschreitung	
				Tag 5	Nacht 6	Tag 7	Nacht 8	Tag 9	Nacht 10
				[dB(A)]		[dB(A)]		[dB(A)]	
Erlenweg 5	NW	EG	MI	66	56	48,9	42,2	-	-
Fichtenstraße 3	NW	EG	WA	64	54	47,7	41,0	-	-
Fichtenstraße 4	NW	EG	WA	64	54	48,4	41,7	-	-
Fichtenstraße 5	NW	EG	WA	64	54	47,6	40,9	-	-
Fichtenstraße 7	W	EG	WA	64	54	47,4	40,7	-	-
Fichtenstraße 8	NW	EG	WA	64	54	47,6	40,9	-	-
Fichtenstraße 10	NW	EG	WA	64	54	47,5	40,8	-	-
Fichtenstraße 11	W	EG	WA	64	54	47,1	40,4	-	-
Fichtenstraße 12	NW	EG	WA	64	54	48,2	41,5	-	-
Fichtenstraße 14	NW	EG	WA	64	54	47,0	40,3	-	-
Friedensweg 1	SW	EG	MI	66	56	53,0	46,3	-	-
Friedensweg 5	NW	EG	MI	66	56	50,9	44,2	-	-
Friedensweg 7	NW	EG	MI	66	56	50,8	44,1	-	-
Friedensweg 8	SW	EG	MI	66	56	48,9	42,2	-	-
Friedensweg 9	NW	EG	MI	66	56	51,6	44,9	-	-
Friedhofweg 2	NW	EG	MI	66	56	46,5	39,9	-	-
Friedhofweg 5	NW	EG	MI	66	56	44,7	38,0	-	-
Friedhofweg 6	NW	EG	MI	66	56	44,0	37,3	-	-
Friedhofweg 6	W	EG	MI	66	56	43,6	36,9	-	-
Friedhofweg 7	NW	EG	MI	66	56	43,6	36,9	-	-
Friedhofweg 8	NW	EG	MI	66	56	44,5	37,8	-	-
Gartenweg 1	SW	EG	MI	66	56	50,8	44,1	-	-
Gartenweg 2	SW	EG	MI	66	56	50,0	43,3	-	-
Gartenweg 4	SW	EG	MI	66	56	49,8	43,1	-	-
Grafenbergweg 1	O	EG	MI	66	56	59,5	52,7	-	-
Grafenbergweg 3	O	EG	MI	66	56	62,7	56,0	-	-
Hauptstraße 5	NW	EG	MI	66	56	53,3	46,6	-	-
Hauptstraße 6	NW	EG	WA	64	54	51,5	44,8	-	-
Hauptstraße 8	NW	EG	WA	64	54	52,0	45,3	-	-
Hauptstraße 9	NW	EG	MI	66	56	54,1	47,4	-	-

Gemeinde Hochdorf
Lärmaktionsplanung nach EU-Umgebungslärmrichtlinie
Lärmkartierung / Lärmaktionsplan
Runde 4 (2022/2024)
Bestandssituation
Gebäudelärmkarte 4 m ü. GOK

Name 1	HFront 2	SW 3	Nutz. 4	Lärmsanierung (Auslösewerte)		Lärmkartierung 2022		Überschreitung	
				Tag 5	Nacht 6	Tag 7	Nacht 8	Tag 9	Nacht 10
				[dB(A)]		[dB(A)]		[dB(A)]	
Hauptstraße 10	NW	EG	MI	66	56	50,8	44,1	-	-
Hauptstraße 12	NW	EG	MI	66	56	50,8	44,1	-	-
Hauptstraße 14	NW	EG	MI	66	56	50,5	43,8	-	-
Hauptstraße 15	SO	EG	MI	66	56	48,8	42,1	-	-
Hauptstraße 17	SO	EG	MI	66	56	49,1	42,4	-	-
Hauptstraße 18	NW	EG	MI	66	56	50,1	43,4	-	-
Hauptstraße 19	SO	EG	MI	66	56	49,1	42,4	-	-
Hauptstraße 21	NO	EG	MI	66	56	50,1	43,4	-	-
Hauptstraße 24	SW	EG	MI	66	56	52,1	45,4	-	-
Hauptstraße 26/1	NW	EG	SOS	64	54	51,5	44,8	-	-
Hauptstraße 27	SW	EG	MI	66	56	50,9	44,2	-	-
Hauptstraße 29	SW	EG	MI	66	56	50,3	43,6	-	-
Hauptstraße 32	NW	EG	MI	66	56	51,7	45,0	-	-
Hauptstraße 33	NW	EG	MI	66	56	50,2	43,5	-	-
Hauptstraße 35	NW	EG	MI	66	56	51,2	44,5	-	-
Hauptstraße 36	W	EG	MI	66	56	51,1	44,4	-	-
Hauptstraße 37	W	EG	MI	66	56	51,3	44,6	-	-
Hauptstraße 38/1	NW	EG	MI	66	56	51,2	44,5	-	-
Hauptstraße 39	W	EG	MI	66	56	51,4	44,7	-	-
Hauptstraße 40	NW	EG	MI	66	56	51,3	44,6	-	-
Hauptstraße 41	NW	EG	MI	66	56	51,1	44,4	-	-
Hauptstraße 42	NW	EG	MI	66	56	51,3	44,6	-	-
Hauptstraße 44	NW	EG	MI	66	56	50,7	44,0	-	-
Hauptstraße 45	NW	EG	MI	66	56	51,1	44,4	-	-
Hauptstraße 46	NW	EG	MI	66	56	50,2	43,5	-	-
Hauptstraße 47	NW	EG	MI	66	56	49,9	43,2	-	-
Hauptstraße 48	NW	EG	MI	66	56	50,5	43,8	-	-
Hauptstraße 49	NW	EG	MI	66	56	50,8	44,1	-	-
Hauptstraße 50	NW	EG	MI	66	56	50,9	44,2	-	-
Hauptstraße 53	SW	EG	MI	66	56	50,9	44,2	-	-

Gemeinde Hochdorf
Lärmaktionsplanung nach EU-Umgebungslärmrichtlinie
Lärmkartierung / Lärmaktionsplan
Runde 4 (2022/2024)
Bestandssituation
Gebäudelärmkarte 4 m ü. GOK

Name 1	HFront 2	SW 3	Nutz. 4	Lärmsanierung (Auslösewerte)		Lärmkartierung 2022		Überschreitung	
				Tag 5	Nacht 6	Tag 7	Nacht 8	Tag 9	Nacht 10
				[dB(A)]		[dB(A)]		[dB(A)]	
Hauptstraße 54	NW	EG	MI	66	56	51,1	44,4	-	-
Hauptstraße 55	NW	EG	MI	66	56	50,9	44,2	-	-
Heinrichsburger Straße 2	NW	EG	MI	66	56	51,0	44,3	-	-
Heinrichsburger Straße 2/1	NW	EG	MI	66	56	51,1	44,4	-	-
Heinrichsburger Straße 4	NW	EG	MI	66	56	49,7	43,0	-	-
Heinrichsburger Straße 6	NO	EG	MI	66	56	49,5	42,8	-	-
Heinrichsburger Straße 7	SW	EG	MI	66	56	50,0	43,3	-	-
Heinrichsburger Straße 12	NW	EG	MI	66	56	49,0	42,3	-	-
Heinrichsburger Straße 14	NW	EG	MI	66	56	50,6	43,9	-	-
Heinrichsburger Straße 15	SW	EG	WA	64	54	48,2	41,5	-	-
Hochdorfer Straße 1	SO	EG	MI	66	56	50,9	44,0	-	-
Hochdorfer Straße 2	SO	EG	MI	66	56	53,0	46,0	-	-
Hochdorfer Straße 3	SW	EG	MI	66	56	49,6	42,4	-	-
Hochdorfer Straße 4	SW	EG	MI	66	56	51,2	43,8	-	-
Hochdorfer Straße 5	SO	EG	MI	66	56	50,5	43,6	-	-
Hochdorfer Straße 6	SW	EG	MI	66	56	51,1	43,8	-	-
Hochdorfer Straße 8	SW	EG	MI	66	56	48,2	40,5	-	-
Hochdorfer Straße 10	NO	EG	MI	66	56	49,3	42,5	-	-
Hochdorfer Straße 12	NO	EG	MI	66	56	51,3	44,5	-	-
Hochdorfer Straße 12/1	NO	EG	MI	66	56	51,8	45,1	-	-
Hochdorfer Straße 14	NW	EG	MI	66	56	49,5	42,2	-	-
Hochdorfer Straße 18	NO	EG	MI	66	56	56,6	49,9	-	-
Hochgeländ 1	SW	EG	MI	66	56	36,9	30,2	-	-
Höhenweg 1	NW	EG	MI	66	56	46,1	39,4	-	-
Höhenweg 2	NW	EG	WA	64	54	44,6	37,9	-	-
Höhenweg 4	W	EG	WA	64	54	44,4	37,7	-	-
Höhenweg 6	W	EG	WA	64	54	44,6	37,9	-	-
Höhenweg 7	W	EG	WA	64	54	44,3	37,6	-	-
Höhenweg 8	S	EG	WA	64	54	41,7	35,0	-	-
Höhenweg 9	W	EG	WA	64	54	44,1	37,4	-	-

Gemeinde Hochdorf
Lärmaktionsplanung nach EU-Umgebungslärmrichtlinie
Lärmkartierung / Lärmaktionsplan
Runde 4 (2022/2024)
Bestandssituation
Gebäudelärmkarte 4 m ü. GOK

Name 1	HFront 2	SW 3	Nutz. 4	Lärmsanierung (Auslösewerte)		Lärmkartierung 2022		Überschreitung	
				Tag 5	Nacht 6	Tag 7	Nacht 8	Tag 9	Nacht 10
				[dB(A)]		[dB(A)]		[dB(A)]	
Höhenweg 10	W	EG	WA	64	54	44,5	37,8	-	-
Höhenweg 11	W	EG	WA	64	54	44,0	37,3	-	-
Höhenweg 14	W	EG	WA	64	54	44,4	37,7	-	-
Höhenweg 16	W	EG	WA	64	54	44,2	37,5	-	-
Höhenweg 17	W	EG	WA	64	54	44,8	38,1	-	-
Höhenweg 18	W	EG	WA	64	54	44,6	37,9	-	-
Höhenweg 20	W	EG	WA	64	54	44,8	38,1	-	-
Höhenweg 21	W	EG	WA	64	54	44,5	37,8	-	-
Höhenweg 23	W	EG	MI	66	56	44,5	37,8	-	-
Höhenweg 24	W	EG	WA	64	54	43,4	36,7	-	-
Höhenweg 26	W	EG	WA	64	54	43,0	36,3	-	-
Höhenweg 27	W	EG	WA	64	54	42,9	36,2	-	-
Höhenweg 28	W	EG	WA	64	54	44,0	37,3	-	-
Höhenweg 29	W	EG	WA	64	54	43,5	36,8	-	-
Höhenweg 31	W	EG	WA	64	54	43,6	37,0	-	-
Höhenweg 33	W	EG	WA	64	54	43,7	37,0	-	-
Höhenweg 35	W	EG	WA	64	54	43,7	37,0	-	-
Höhenweg 36	NW	EG	WA	64	54	44,3	37,6	-	-
Höhenweg 37	W	EG	WA	64	54	43,8	37,1	-	-
Höhenweg 39	W	EG	WA	64	54	43,6	36,9	-	-
Höhenweg 40	NW	EG	WA	64	54	44,4	37,7	-	-
Hoher Rain 1	SW	EG	MI	66	56	54,6	47,9	-	-
Hoher Rain 14	SW	EG	GE	72	62	59,0	52,3	-	-
Im Brühl 4	N	EG	MI	66	56	46,4	39,7	-	-
Im Brühl 5	NW	EG	MI	66	56	46,5	39,8	-	-
Im Brühl 6	NO	EG	WA	64	54	47,5	40,8	-	-
Im Brühl 7	NW	EG	MI	66	56	46,7	40,0	-	-
Im Kreuzäcker 2	NW	EG	WA	64	54	50,5	43,8	-	-
Im Kreuzäcker 3	NW	EG	WA	64	54	49,6	42,9	-	-
Im Kreuzäcker 4	NW	EG	WA	64	54	50,6	43,9	-	-

Gemeinde Hochdorf
Lärmaktionsplanung nach EU-Umgebungslärmrichtlinie
Lärmkartierung / Lärmaktionsplan
Runde 4 (2022/2024)
Bestandssituation
Gebäudelärmkarte 4 m ü. GOK

Name 1	HFront 2	SW 3	Nutz. 4	Lärmsanierung (Auslösewerte)		Lärmkartierung 2022		Überschreitung	
				Tag 5	Nacht 6	Tag 7	Nacht 8	Tag 9	Nacht 10
				[dB(A)]		[dB(A)]		[dB(A)]	
Im Kreuzäcker 6	SW	EG	WA	64	54	50,1	43,4	-	-
Im Kreuzäcker 8	SW	EG	WA	64	54	49,5	42,8	-	-
Im Kreuzäcker 9	NW	EG	WA	64	54	49,2	42,5	-	-
Im Kreuzäcker 10	SW	EG	WA	64	54	49,8	43,1	-	-
Im Kreuzäcker 11	SW	EG	WA	64	54	48,8	42,1	-	-
Im Kreuzäcker 12	SW	EG	WA	64	54	49,3	42,6	-	-
Im Kreuzäcker 14	SW	EG	WA	64	54	49,3	42,6	-	-
Im Kreuzäcker 16	NW	EG	WA	64	54	48,4	41,7	-	-
Im Kreuzäcker 17	NW	EG	WA	64	54	48,5	41,8	-	-
Im Kreuzäcker 18	NW	EG	WA	64	54	48,1	41,4	-	-
In den Englertswiesen 1	NW	EG	WA	64	54	48,3	41,6	-	-
In den Englertswiesen 3	NW	EG	WA	64	54	48,5	41,8	-	-
In den Englertswiesen 5	NW	EG	WA	64	54	47,7	41,0	-	-
In den Englertswiesen 6	NW	EG	WA	64	54	47,1	40,4	-	-
Irene-von-Schwaben-Weg 2	NW	EG	WA	64	54	45,1	38,4	-	-
Irene-von-Schwaben-Weg 3	NW	EG	WA	64	54	45,3	38,6	-	-
Kaspar-Mohr-Straße 3	W	EG	WA	64	54	44,6	37,9	-	-
Kaspar-Mohr-Straße 4	NW	EG	WA	64	54	44,4	37,7	-	-
Kaspar-Mohr-Straße 5	NW	EG	WA	64	54	46,2	39,6	-	-
Kaspar-Mohr-Straße 6	NW	EG	WA	64	54	44,3	37,6	-	-
Kaspar-Mohr-Straße 12	NW	EG	WA	64	54	45,4	38,7	-	-
Kaspar-Mohr-Straße 14	W	EG	WA	64	54	45,9	39,3	-	-
Kaspar-Mohr-Straße 15	NW	EG	WA	64	54	46,3	39,6	-	-
Kaspar-Mohr-Straße 16	W	EG	WA	64	54	46,2	39,5	-	-
Kastanienweg 1	SO	EG	MI	66	56	45,9	39,2	-	-
Kastanienweg 3	SW	EG	MI	66	56	49,2	42,5	-	-
Keltenstraße 1	NW	EG	WA	64	54	49,8	43,1	-	-
Keltenstraße 2	SW	EG	WA	64	54	48,0	41,3	-	-
Keltenstraße 3	NW	EG	WA	64	54	49,6	42,9	-	-
Keltenstraße 4	NW	EG	WA	64	54	46,8	40,1	-	-

Gemeinde Hochdorf
Lärmaktionsplanung nach EU-Umgebungslärmrichtlinie
Lärmkartierung / Lärmaktionsplan
Runde 4 (2022/2024)
Bestandssituation
Gebäudelärmkarte 4 m ü. GOK

Name 1	HFront 2	SW 3	Nutz. 4	Lärmsanierung (Auslösewerte)		Lärmkartierung 2022		Überschreitung	
				Tag 5	Nacht 6	Tag 7	Nacht 8	Tag 9	Nacht 10
				[dB(A)]		[dB(A)]		[dB(A)]	
Keltenstraße 5	NW	EG	WA	64	54	49,3	42,6	-	-
Keltenstraße 6	W	EG	WA	64	54	47,4	40,7	-	-
Keltenstraße 8	NW	EG	WA	64	54	47,1	40,5	-	-
Keltenstraße 9	SW	EG	WA	64	54	48,8	42,1	-	-
Keltenstraße 10	SW	EG	WA	64	54	47,1	40,4	-	-
Keltenstraße 12	SW	EG	WA	64	54	47,7	41,0	-	-
Keltenstraße 14	SW	EG	WA	64	54	48,5	41,9	-	-
Kirchstraße 1	NW	EG	MI	66	56	46,3	39,6	-	-
Kirchstraße 2	NW	EG	MI	66	56	45,8	39,1	-	-
Kirchstraße 4	NW	EG	MI	66	56	45,3	38,6	-	-
Kirchstraße 5	NW	EG	MI	66	56	44,3	37,6	-	-
Kirchstraße 6	NW	EG	MI	66	56	44,3	37,6	-	-
Kirchstraße 8	NW	EG	MI	66	56	44,4	37,7	-	-
Kirchstraße 11	NW	EG	MI	66	56	47,8	41,1	-	-
Kirchstraße 12	SW	EG	MI	66	56	42,0	35,3	-	-
Kirchstraße 14	NW	EG	MI	66	56	44,3	37,6	-	-
Kirchstraße 14/1	NW	EG	MI	66	56	43,8	37,2	-	-
Kirchweg 2	NW	EG	MI	66	56	52,1	45,4	-	-
Kirchweg 3, Moriz-Miller-Straße 2	NW	EG	MI	66	56	51,5	44,8	-	-
Kirchweg 4	N	EG	MI	66	56	52,1	45,4	-	-
Kirchweg 5	NW	EG	MI	66	56	52,1	45,4	-	-
Kirchweg 6	NW	EG	MI	66	56	52,8	46,1	-	-
Kirchweg 7	NW	EG	MI	66	56	51,9	45,2	-	-
Kirchweg 12	NW	EG	MI	66	56	54,0	47,3	-	-
Kirchweg 14	N	EG	MI	66	56	49,6	42,9	-	-
Kirchweg 15	NW	EG	MI	66	56	52,3	45,6	-	-
Kirchweg 16	SW	EG	MI	66	56	51,6	44,9	-	-
Kirchweg 17	SW	EG	MI	66	56	50,6	43,9	-	-
Linden 1	S	EG	MI	66	56	44,0	36,3	-	-
Linden 2	SO	EG	MI	66	56	43,9	35,6	-	-

Gemeinde Hochdorf
Lärmaktionsplanung nach EU-Umgebungslärmrichtlinie
Lärmkartierung / Lärmaktionsplan
Runde 4 (2022/2024)
Bestandssituation
Gebäudelärmkarte 4 m ü. GOK

Name 1	HFront 2	SW 3	Nutz. 4	Lärmsanierung (Auslösewerte)		Lärmkartierung 2022		Überschreitung	
				Tag 5	Nacht 6	Tag 7	Nacht 8	Tag 9	Nacht 10
				[dB(A)]		[dB(A)]		[dB(A)]	
Linden 3	SO	EG	MI	66	56	47,1	38,9	-	-
Linden 7	SW	EG	MI	66	56	44,5	35,9	-	-
Linden 8	SO	EG	MI	66	56	44,4	36,7	-	-
Linden 9	SO	EG	MI	66	56	43,7	35,8	-	-
Linden 9/1	SW	EG	MI	66	56	43,4	34,8	-	-
Linden 11	SO	EG	MI	66	56	43,2	35,5	-	-
Lindenweg 2	NW	EG	MI	66	56	44,6	38,0	-	-
Lindenweg 4	N	EG	MI	66	56	44,1	37,5	-	-
Lindenweg 9	SW	EG	MI	66	56	40,4	33,7	-	-
Lindenweg 10	NW	EG	MI	66	56	46,0	39,4	-	-
Marienweg 1	NW	EG	WA	64	54	45,9	39,2	-	-
Marienweg 2	NW	EG	WA	64	54	45,5	38,8	-	-
Marienweg 3	NW	EG	WA	64	54	44,9	38,2	-	-
Marienweg 4	NW	EG	WA	64	54	44,7	38,0	-	-
Marienweg 5	NW	EG	WA	64	54	42,8	36,1	-	-
Marienweg 8	W	EG	WA	64	54	44,2	37,5	-	-
Marienweg 10	N	EG	WA	64	54	42,0	35,3	-	-
Moriz-Miller-Straße 1	NW	EG	MI	66	56	47,3	40,6	-	-
Moriz-Miller-Straße 3	NW	EG	MI	66	56	47,8	41,1	-	-
Moriz-Miller-Straße 4	SW	EG	MI	66	56	47,9	41,2	-	-
Moriz-Miller-Straße 5	NW	EG	MI	66	56	48,8	42,1	-	-
Moriz-Miller-Straße 8	NW	EG	MI	66	56	52,8	46,1	-	-
Mozartstraße 3	W	EG	MI	66	56	51,3	44,6	-	-
Mozartstraße 5	NW	EG	MI	66	56	50,6	43,9	-	-
Mozartstraße 6	NW	EG	MI	66	56	49,8	43,2	-	-
Mozartstraße 7	NW	EG	MI	66	56	49,2	42,5	-	-
Mozartstraße 8	NW	EG	MI	66	56	48,9	42,2	-	-
Mozartstraße 9	W	EG	MI	66	56	49,8	43,1	-	-
Mozartstraße 11	W	EG	MI	66	56	49,6	42,9	-	-
Mozartstraße 12	W	EG	MI	66	56	49,6	42,9	-	-

Gemeinde Hochdorf
Lärmaktionsplanung nach EU-Umgebungslärmrichtlinie
Lärmkartierung / Lärmaktionsplan
Runde 4 (2022/2024)
Bestandssituation
Gebäudelärmkarte 4 m ü. GOK

Name 1	HFront 2	SW 3	Nutz. 4	Lärmsanierung (Auslösewerte)		Lärmkartierung 2022		Überschreitung	
				Tag 5	Nacht 6	Tag 7	Nacht 8	Tag 9	Nacht 10
				[dB(A)]		[dB(A)]		[dB(A)]	
Mozartstraße 14	W	EG	MI	66	56	49,4	42,7	-	-
Mozartstraße 17	NW	EG	MI	66	56	48,7	42,0	-	-
Mozartstraße 19	SW	EG	MI	66	56	48,1	41,4	-	-
Mozartstraße 19/1	NW	EG	MI	66	56	48,4	41,7	-	-
Mozartstraße 20	SW	EG	MI	66	56	48,9	42,2	-	-
Mozartstraße 24	SW	EG	MI	66	56	49,0	42,3	-	-
Mozartstraße 26	NW	EG	WA	64	54	47,7	41,0	-	-
Mozartstraße 28	NW	EG	WA	64	54	46,9	40,2	-	-
Mozartstraße 30	NW	EG	WA	64	54	46,7	40,0	-	-
Mozartstraße 31	SW	EG	WA	64	54	45,9	39,2	-	-
Mozartstraße 32	NW	EG	WA	64	54	46,7	40,0	-	-
Mozartstraße 33	NW	EG	WA	64	54	45,9	39,2	-	-
Öschleweg 2	W	EG	WA	64	54	47,3	40,6	-	-
Öschleweg 3	NW	EG	WA	64	54	47,1	40,4	-	-
Öschleweg 4	W	EG	WA	64	54	46,9	40,2	-	-
Öschleweg 5	NW	EG	WA	64	54	46,6	39,9	-	-
Öschleweg 6	NW	EG	WA	64	54	46,5	39,8	-	-
Öschleweg 7	NW	EG	WA	64	54	46,7	40,0	-	-
Öschleweg 8	NW	EG	WA	64	54	46,4	39,7	-	-
Öschleweg 9	NW	EG	WA	64	54	46,8	40,1	-	-
Öschleweg 10	NW	EG	WA	64	54	46,3	39,6	-	-
Öschleweg 11	NW	EG	WA	64	54	46,5	39,8	-	-
Öschleweg 12	NW	EG	WA	64	54	46,2	39,5	-	-
Öschleweg 14	NW	EG	WA	64	54	45,4	38,7	-	-
Öschleweg 15	NW	EG	WA	64	54	45,7	39,0	-	-
Öschleweg 16	NW	EG	WA	64	54	44,9	38,2	-	-
Öschleweg 16/1	NW	EG	WA	64	54	45,5	38,8	-	-
Öschleweg 17	NW	EG	WA	64	54	45,6	39,0	-	-
Öschleweg 18	NW	EG	WA	64	54	45,1	38,4	-	-
Öschleweg 18/1	NW	EG	WA	64	54	45,4	38,7	-	-

Gemeinde Hochdorf
Lärmaktionsplanung nach EU-Umgebungslärmrichtlinie
Lärmkartierung / Lärmaktionsplan
Runde 4 (2022/2024)
Bestandssituation
Gebäudelärmkarte 4 m ü. GOK

Name 1	HFront 2	SW 3	Nutz. 4	Lärmsanierung (Auslösewerte)		Lärmkartierung 2022		Überschreitung	
				Tag 5	Nacht 6	Tag 7	Nacht 8	Tag 9	Nacht 10
				[dB(A)]		[dB(A)]		[dB(A)]	
Öschleweg 20	NW	EG	WA	64	54	45,5	38,8	-	-
Probststraße 1	SO	EG	WA	64	54	52,2	45,3	-	-
Probststraße 2	SO	EG	WA	64	54	53,0	46,1	-	-
Probststraße 3	SO	EG	WA	64	54	52,2	45,3	-	-
Probststraße 5	SO	EG	WA	64	54	52,3	45,4	-	-
Probststraße 7	SW	EG	WA	64	54	51,5	44,2	-	-
Probststraße 8	SO	EG	WA	64	54	52,8	46,0	-	-
Probststraße 9/1	SO	EG	WA	64	54	54,0	47,1	-	-
Probststraße 9/2	SW	EG	WA	64	54	52,8	45,5	-	-
Probststraße 10	SO	EG	WA	64	54	51,7	44,9	-	-
Probststraße 11	SO	EG	WA	64	54	52,0	45,2	-	-
Probststraße 12	SO	EG	WA	64	54	52,1	45,3	-	-
Probststraße 13	SO	EG	WA	64	54	52,0	45,0	-	-
Probststraße 14	NO	EG	WA	64	54	53,0	46,2	-	-
Probststraße 15	SO	EG	WA	64	54	53,8	47,0	-	-
Probststraße 16	SO	EG	WA	64	54	53,5	46,7	-	-
Probststraße 20	SO	EG	WA	64	54	54,5	47,7	-	-
Probststraße 21	SO	EG	WA	64	54	53,2	46,4	-	-
Probststraße 22	SO	EG	WA	64	54	54,1	47,4	-	-
Probststraße 24	SO	EG	WA	64	54	53,6	46,9	-	-
Probststraße 26	SO	EG	WA	64	54	53,2	46,4	-	-
Probststraße 28	SO	EG	WA	64	54	52,9	46,1	-	-
Probststraße 29	O	EG	WA	64	54	52,6	45,8	-	-
Probststraße 30	SO	EG	WA	64	54	52,5	45,8	-	-
Prozessionsweg 2	S	EG	MI	66	56	60,3	53,6	-	-
Prozessionsweg 3	O	EG	MI	66	56	59,1	52,4	-	-
Prozessionsweg 5	O	EG	MI	66	56	62,1	55,4	-	-
Prozessionsweg 11	O	EG	MI	66	56	63,5	56,8	-	0,8
Prozessionsweg 13	O	EG	MI	66	56	60,4	53,7	-	-
Prozessionsweg 14	S	EG	MI	66	56	62,9	56,2	-	0,2

Gemeinde Hochdorf
Lärmaktionsplanung nach EU-Umgebungslärmrichtlinie
Lärmkartierung / Lärmaktionsplan
Runde 4 (2022/2024)
Bestandssituation
Gebäudelärmkarte 4 m ü. GOK

Name 1	HFront 2	SW 3	Nutz. 4	Lärmsanierung (Auslösewerte)		Lärmkartierung 2022		Überschreitung	
				Tag 5	Nacht 6	Tag 7	Nacht 8	Tag 9	Nacht 10
				[dB(A)]		[dB(A)]		[dB(A)]	
Prozessionsweg 15	SO	EG	MI	66	56	57,3	50,6	-	-
Prozessionsweg 16	S	EG	MI	66	56	56,1	49,3	-	-
Prozessionsweg 17	NW	EG	MI	66	56	58,1	48,4	-	-
Prozessionsweg 18	NW	EG	MI	66	56	61,2	51,7	-	-
Prozessionsweg 19	NW	EG	MI	66	56	60,5	51,0	-	-
Riedwiesen 1	SO	EG	MI	66	56	56,9	50,2	-	-
Römerstraße 2	NW	EG	WA	64	54	49,3	42,6	-	-
Römerstraße 4	NW	EG	WA	64	54	48,9	42,2	-	-
Römerstraße 5	NW	EG	WA	64	54	48,4	41,7	-	-
Römerstraße 6	NW	EG	WA	64	54	48,1	41,4	-	-
Römerstraße 7	S	EG	MI	66	56	53,8	46,3	-	-
Römerstraße 7	SW	EG	WA	64	54	48,1	41,4	-	-
Römerstraße 8	SW	EG	WA	64	54	48,2	41,5	-	-
Römerstraße 10	NW	EG	WA	64	54	47,9	41,2	-	-
Römerstraße 12	SW	EG	WA	64	54	48,7	42,0	-	-
Rosenweg 2	NW	EG	WA	64	54	51,2	44,5	-	-
Rosenweg 4	NW	EG	WA	64	54	50,9	44,2	-	-
Rosenweg 6	SW	EG	MI	66	56	50,3	43,6	-	-
Rosenweg 8	NW	EG	WA	64	54	50,6	43,9	-	-
Scharben 1	SW	EG	MI	66	56	43,3	36,5	-	-
Scharben 2	W	EG	MI	66	56	44,1	37,3	-	-
Scharben 3	W	EG	MI	66	56	45,5	38,7	-	-
Scharben 11	W	EG	MI	66	56	44,2	37,4	-	-
Schubertstraße 1	SW	EG	WA	64	54	56,0	49,3	-	-
Schubertstraße 2	W	EG	WA	64	54	56,2	49,5	-	-
Schubertstraße 3	SW	EG	WA	64	54	56,4	49,7	-	-
Schubertstraße 4	NW	EG	WA	64	54	56,2	49,5	-	-
Schubertstraße 5	SW	EG	WA	64	54	56,9	50,2	-	-
Schubertstraße 6	NW	EG	WA	64	54	56,9	50,2	-	-
Schubertstraße 8	NW	EG	WA	64	54	57,3	50,6	-	-

Gemeinde Hochdorf
Lärmaktionsplanung nach EU-Umgebungslärmrichtlinie
Lärmkartierung / Lärmaktionsplan
Runde 4 (2022/2024)
Bestandssituation
Gebäudelärmkarte 4 m ü. GOK

Name 1	HFront 2	SW 3	Nutz. 4	Lärmsanierung (Auslösewerte)		Lärmkartierung 2022		Überschreitung	
				Tag 5	Nacht 6	Tag 7	Nacht 8	Tag 9	Nacht 10
				[dB(A)]		[dB(A)]		[dB(A)]	
Schubertstraße 10	NW	EG	WA	64	54	58,3	51,6	-	-
Schubertstraße 12	W	EG	WA	64	54	58,6	51,9	-	-
Schubertstraße 14	W	EG	WA	64	54	58,1	51,4	-	-
Schuhmacherberg 1	SO	EG	MI	66	56	65,2	58,1	-	2,1
Schuhmacherberg 2	SO	EG	MI	66	56	65,6	58,8	-	2,8
Schuhmacherberg 3	SO	EG	MI	66	56	58,3	51,5	-	-
Schuhmacherberg 4	SO	EG	MI	66	56	68,2	61,4	2,2	5,4
Schuhmacherberg 5	NO	EG	MI	66	56	56,0	49,3	-	-
Schuhmacherberg 6	NO	EG	MI	66	56	60,1	53,3	-	-
Schuhmacherberg 7	SO	EG	MI	66	56	54,3	47,5	-	-
Schuhmacherberg 8	SO	EG	MI	66	56	56,0	49,3	-	-
Schuhmacherberg 10	SO	EG	MI	66	56	58,9	52,2	-	-
Schuhmacherberg 12	O	EG	MI	66	56	67,9	61,2	1,9	5,2
Schuhmacherberg 14	O	EG	MI	66	56	68,4	61,7	2,4	5,7
Schuhmacherberg 16	N	EG	MI	66	56	61,3	54,6	-	-
Schuhmacherberg 18	NO	EG	MI	66	56	58,5	51,8	-	-
Schuhmacherberg 20	NO	EG	MI	66	56	56,3	49,6	-	-
Schuhmacherberg 22	NO	EG	MI	66	56	54,6	47,9	-	-
Schuhmacherberg 24	SO	EG	MI	66	56	52,5	45,7	-	-
Schulgasse 1	NO	EG	MI	66	56	55,7	47,3	-	-
Schulgasse 2	NW	EG	SOS	64	54	64,1	54,4	0,1	0,4
Schulgasse 3	O	EG	MI	66	56	52,7	45,0	-	-
Schulgasse 4	N	EG	MI	66	56	55,7	46,0	-	-
Schulgasse 5	SO	EG	MI	66	56	51,8	44,6	-	-
Schulgasse 6	N	EG	MI	66	56	55,9	46,4	-	-
Schulgasse 7	NO	EG	MI	66	56	51,8	44,5	-	-
Schulgasse 8	N	EG	MI	66	56	60,9	51,2	-	-
Schulgasse 14	N	EG	MI	66	56	52,6	43,7	-	-
Schulgasse 16	O	EG	MI	66	56	51,6	44,3	-	-
Schulgasse 18	O	EG	MI	66	56	51,9	44,8	-	-

Gemeinde Hochdorf
Lärmaktionsplanung nach EU-Umgebungslärmrichtlinie
Lärmkartierung / Lärmaktionsplan
Runde 4 (2022/2024)
Bestandssituation
Gebäudelärmkarte 4 m ü. GOK

Name 1	HFront 2	SW 3	Nutz. 4	Lärmsanierung (Auslösewerte)		Lärmkartierung 2022		Überschreitung	
				Tag 5	Nacht 6	Tag 7	Nacht 8	Tag 9	Nacht 10
				[dB(A)]		[dB(A)]		[dB(A)]	
Schulgasse 20	O	EG	MI	66	56	52,8	45,8	-	-
Schupfenäcker 4/1	SW	EG	MI	66	56	53,8	47,1	-	-
St.-Martin-Straße 1	NO	EG	WA	64	54	45,3	38,7	-	-
St.-Martin-Straße 3	W	EG	WA	64	54	45,1	38,4	-	-
St.-Martin-Straße 4	W	EG	WA	64	54	45,0	38,3	-	-
St.-Martin-Straße 6	NW	EG	WA	64	54	45,8	39,1	-	-
St.-Martin-Straße 7	NW	EG	WA	64	54	45,3	38,6	-	-
St.-Martin-Straße 8	NW	EG	WA	64	54	45,5	38,8	-	-
St.-Martin-Straße 9	NW	EG	WA	64	54	45,3	38,6	-	-
St.-Martin-Straße 10	NW	EG	WA	64	54	45,2	38,5	-	-
St.-Nikolaus-Straße 1	S	EG	WA	64	54	45,0	38,4	-	-
St.-Nikolaus-Straße 1/1	S	EG	WA	64	54	43,8	37,1	-	-
St.-Nikolaus-Straße 2	S	EG	WA	64	54	45,4	38,7	-	-
St.-Nikolaus-Straße 3	W	EG	WA	64	54	44,4	37,7	-	-
St.-Nikolaus-Straße 4	S	EG	WA	64	54	44,7	38,0	-	-
St.-Nikolaus-Straße 5	W	EG	WA	64	54	44,6	37,9	-	-
St.-Nikolaus-Straße 6	W	EG	WA	64	54	45,7	39,0	-	-
St.-Nikolaus-Straße 7	W	EG	WA	64	54	45,6	38,9	-	-
St.-Nikolaus-Straße 8	NW	EG	WA	64	54	46,3	39,6	-	-
St.-Nikolaus-Straße 9	NW	EG	WA	64	54	45,9	39,2	-	-
St.-Nikolaus-Straße 10	NW	EG	WA	64	54	46,3	39,6	-	-
St.-Nikolaus-Straße 11	NW	EG	WA	64	54	45,7	39,0	-	-
St.-Nikolaus-Straße 12	NW	EG	WA	64	54	46,3	39,7	-	-
St.-Nikolaus-Straße 13	NW	EG	WA	64	54	46,0	39,3	-	-
St.-Nikolaus-Straße 14	NW	EG	WA	64	54	46,5	39,8	-	-
St.-Nikolaus-Straße 15	NW	EG	WA	64	54	45,8	39,2	-	-
St.-Nikolaus-Straße 16	NW	EG	WA	64	54	46,5	39,8	-	-
Staufersstraße 2	NW	EG	WA	64	54	47,0	40,4	-	-
Staufersstraße 3	NW	EG	MI	66	56	46,6	39,9	-	-
Staufersstraße 4	NW	EG	WA	64	54	46,4	39,7	-	-

Gemeinde Hochdorf
Lärmaktionsplanung nach EU-Umgebungslärmrichtlinie
Lärmkartierung / Lärmaktionsplan
Runde 4 (2022/2024)
Bestandssituation
Gebäudelärmkarte 4 m ü. GOK

Name 1	HFront 2	SW 3	Nutz. 4	Lärmsanierung (Auslösewerte)		Lärmkartierung 2022		Überschreitung	
				Tag 5	Nacht 6	Tag 7	Nacht 8	Tag 9	Nacht 10
				[dB(A)]		[dB(A)]		[dB(A)]	
Staufersstraße 5	SW	EG	MI	66	56	46,4	39,7	-	-
Staufersstraße 6	NW	EG	WA	64	54	46,3	39,6	-	-
Staufersstraße 7	NW	EG	MI	66	56	46,3	39,6	-	-
Staufersstraße 8	NW	EG	WA	64	54	46,4	39,8	-	-
Staufersstraße 9	SW	EG	MI	66	56	46,8	40,1	-	-
Staufersstraße 10	NW	EG	MI	66	56	46,6	39,9	-	-
Staufersstraße 11	NW	EG	MI	66	56	45,7	39,0	-	-
Staufersstraße 13	NW	EG	MI	66	56	46,2	39,5	-	-
Staufersstraße 15	NW	EG	MI	66	56	45,8	39,2	-	-
Staufersstraße 17	SO	EG	MI	66	56	45,6	38,9	-	-
Staufersstraße 18	NW	EG	MI	66	56	46,0	39,3	-	-
Staufersstraße 21	S	EG	MI	66	56	46,8	40,1	-	-
Staufersstraße 22	NW	EG	MI	66	56	45,8	39,1	-	-
Staufersstraße 23	SO	EG	MI	66	56	46,6	39,9	-	-
Staufersstraße 24	NW	EG	MI	66	56	46,0	39,4	-	-
Staufersstraße 26	NW	EG	SOS	64	54	45,9	39,3	-	-
Staufersstraße 26	SW	EG	MI	66	56	46,6	39,9	-	-
Staufersstraße 27	O	EG	MI	66	56	46,5	39,8	-	-
Staufersstraße 28/1	W	EG	MI	66	56	44,3	37,6	-	-
Staufersstraße 29	N	EG	MI	66	56	46,1	39,4	-	-
Staufersstraße 30	W	EG	MI	66	56	47,5	40,8	-	-
Staufersstraße 32	W	EG	MI	66	56	46,9	40,3	-	-
Staufersstraße 33	N	EG	MI	66	56	46,4	39,7	-	-
Staufersstraße 36	W	EG	MI	66	56	47,1	40,4	-	-
Staufersstraße 37	N	EG	MI	66	56	47,3	40,6	-	-
Staufersstraße 37/1	N	EG	MI	66	56	46,9	40,2	-	-
Staufersstraße 39	N	EG	MI	66	56	47,3	40,6	-	-
Staufersstraße 40	SW	EG	MI	66	56	46,3	39,6	-	-
Staufersstraße 42	SW	EG	MI	66	56	46,5	39,8	-	-
Staufersstraße 44	SW	EG	MI	66	56	46,5	39,8	-	-

Gemeinde Hochdorf
Lärmaktionsplanung nach EU-Umgebungslärmrichtlinie
Lärmkartierung / Lärmaktionsplan
Runde 4 (2022/2024)
Bestandssituation
Gebäudelärmkarte 4 m ü. GOK

Name 1	HFront 2	SW 3	Nutz. 4	Lärmsanierung (Auslösewerte)		Lärmkartierung 2022		Überschreitung	
				Tag 5	Nacht 6	Tag 7	Nacht 8	Tag 9	Nacht 10
				[dB(A)]		[dB(A)]		[dB(A)]	
Staufersstraße 46	W	EG	MI	66	56	46,6	39,9	-	-
Staufersstraße 48	W	EG	MI	66	56	46,9	40,2	-	-
Staufersstraße 52	W	EG	MI	66	56	47,3	40,6	-	-
Staufersstraße 54	NW	EG	MI	66	56	47,6	40,9	-	-
Staufersstraße 57	NW	EG	MI	66	56	49,2	42,5	-	-
Steigäcker 2	SW	EG	GE	72	62	54,8	48,1	-	-
Steigäcker 4	NW	EG	GE	72	62	56,6	49,9	-	-
Steigäcker 6	N	EG	GE	72	62	54,7	48,0	-	-
Steigäcker 17	NW	EG	GE	72	62	56,6	49,9	-	-
Steigäcker 21	SW	EG	GE	72	62	65,1	58,4	-	-
Steigäcker 33	NW	EG	GE	72	62	59,0	52,3	-	-
Stockäcker 1	SW	EG	MI	66	56	46,4	39,8	-	-
Stockäcker 4	NW	EG	WA	64	54	46,0	39,4	-	-
Stockäcker 6	NW	EG	WA	64	54	45,0	38,3	-	-
Stockäcker 8	SW	EG	WA	64	54	43,3	36,6	-	-
Stockäcker 9	NW	EG	WA	64	54	44,5	37,9	-	-
Stockäcker 11	NW	EG	WA	64	54	44,5	37,9	-	-
Stockäcker 12	NW	EG	WA	64	54	45,3	38,7	-	-
Stockäcker 14	NW	EG	WA	64	54	45,4	38,7	-	-
Stockäcker 15	NW	EG	WA	64	54	44,5	37,8	-	-
Stockäcker 17	NW	EG	WA	64	54	44,8	38,1	-	-
Stockäcker 19	NW	EG	WA	64	54	44,5	37,8	-	-
Stockäcker 20	NW	EG	WA	64	54	45,2	38,5	-	-
Stockäcker 22	NW	EG	WA	64	54	44,7	38,0	-	-
Stockäcker 23	NW	EG	WA	64	54	44,6	37,9	-	-
Stockäcker 25	NW	EG	WA	64	54	44,7	38,0	-	-
Stockäcker 26	NW	EG	WA	64	54	45,1	38,5	-	-
Stockäcker 32	S	EG	WA	64	54	44,9	38,2	-	-
Stockäcker 36	NW	EG	WA	64	54	44,9	38,2	-	-
Stockäcker 37	NW	EG	WA	64	54	45,4	38,7	-	-

Gemeinde Hochdorf
Lärmaktionsplanung nach EU-Umgebungslärmrichtlinie
Lärmkartierung / Lärmaktionsplan
Runde 4 (2022/2024)
Bestandssituation
Gebäudelärmkarte 4 m ü. GOK

Name 1	HFront 2	SW 3	Nutz. 4	Lärmsanierung (Auslösewerte)		Lärmkartierung 2022		Überschreitung	
				Tag 5	Nacht 6	Tag 7	Nacht 8	Tag 9	Nacht 10
				[dB(A)]		[dB(A)]		[dB(A)]	
Stockäcker 38	NW	EG	WA	64	54	44,9	38,2	-	-
Straßenäcker 1	O	EG	WA	64	54	62,4	54,9	-	0,9
Straßenäcker 2	O	EG	WA	64	54	57,1	50,0	-	-
Straßenäcker 3	O	EG	WA	64	54	64,1	56,5	0,1	2,5
Straßenäcker 4	O	EG	WA	64	54	57,6	50,6	-	-
Straßenäcker 5	O	EG	WA	64	54	66,1	58,1	2,1	4,1
Straßenäcker 6	O	EG	WA	64	54	58,7	51,6	-	-
Straßenäcker 7	O	EG	WA	64	54	66,5	58,4	2,5	4,4
Straßenäcker 9	NO	EG	WA	64	54	64,0	56,1	-	2,1
Straßenäcker 10	O	EG	WA	64	54	59,8	52,4	-	-
Straßenäcker 11	NO	EG	WA	64	54	58,9	51,6	-	-
Straßenäcker 12	O	EG	WA	64	54	56,9	49,9	-	-
Straßenäcker 13	NO	EG	WA	64	54	58,5	51,2	-	-
Straßenäcker 14	O	EG	WA	64	54	56,4	49,4	-	-
Straßenäcker 15	NO	EG	WA	64	54	57,6	50,5	-	-
Straßenäcker 16	NO	EG	WA	64	54	55,7	48,8	-	-
Straßenäcker 17	NO	EG	WA	64	54	56,5	49,5	-	-
Straßenäcker 19	NO	EG	WA	64	54	55,9	48,9	-	-
Straßenäcker 20	NO	EG	WA	64	54	54,3	47,4	-	-
Straßenäcker 21	NO	EG	WA	64	54	55,2	48,3	-	-
Straßenäcker 23	NO	EG	WA	64	54	54,4	47,5	-	-
Straßenäcker 24	NO	EG	WA	64	54	54,1	47,2	-	-
Straßenäcker 25	NO	EG	WA	64	54	54,2	47,3	-	-
Straßenäcker 26	NO	EG	WA	64	54	54,7	47,8	-	-
Straßenäcker 27	NO	EG	WA	64	54	54,1	47,2	-	-
Straßenäcker 29	NO	EG	WA	64	54	53,6	46,7	-	-
Tablick 1	SW	EG	WA	64	54	42,8	36,1	-	-
Tablick 2	NW	EG	WA	64	54	44,9	38,2	-	-
Tablick 3	NW	EG	WA	64	54	45,4	38,7	-	-
Tablick 4	N	EG	WA	64	54	43,9	37,2	-	-

Gemeinde Hochdorf
Lärmaktionsplanung nach EU-Umgebungslärmrichtlinie
Lärmkartierung / Lärmaktionsplan
Runde 4 (2022/2024)
Bestandssituation
Gebäudelärmkarte 4 m ü. GOK

Name 1	HFront 2	SW 3	Nutz. 4	Lärmsanierung (Auslösewerte)		Lärmkartierung 2022		Überschreitung	
				Tag 5	Nacht 6	Tag 7	Nacht 8	Tag 9	Nacht 10
				[dB(A)]		[dB(A)]		[dB(A)]	
Tablick 5	NW	EG	WA	64	54	45,6	38,9	-	-
Tablick 6	W	EG	WA	64	54	45,5	38,9	-	-
Tablick 8	NW	EG	WA	64	54	46,1	39,4	-	-
Tablick 10	NW	EG	WA	64	54	45,9	39,3	-	-
Tablick 11	NW	EG	WA	64	54	45,6	38,9	-	-
Tablick 12	NW	EG	WA	64	54	46,4	39,7	-	-
Tablick 13	NW	EG	WA	64	54	45,7	39,0	-	-
Tablick 15	NW	EG	WA	64	54	45,6	38,9	-	-
Tablick 16	NW	EG	WA	64	54	46,5	39,8	-	-
Tablick 17	W	EG	WA	64	54	45,3	38,6	-	-
Tablick 18	W	EG	WA	64	54	46,1	39,4	-	-
Tablick 19	NW	EG	WA	64	54	45,4	38,7	-	-
Tablick 20	W	EG	WA	64	54	46,1	39,4	-	-
Tablick 22	NW	EG	WA	64	54	45,6	38,9	-	-
Tablick 24	NW	EG	WA	64	54	44,7	38,0	-	-
Talweg 1	O	EG	MI	66	56	60,1	51,5	-	-
Talweg 2	O	EG	MI	66	56	53,2	46,1	-	-
Talweg 3	O	EG	MI	66	56	53,6	46,3	-	-
Talweg 3/1	SO	EG	MI	66	56	51,6	44,6	-	-
Talweg 4	NO	EG	GE	72	62	53,0	46,0	-	-
Talweg 5	SO	EG	MI	66	56	52,3	45,4	-	-
Talweg 7	O	EG	MI	66	56	52,7	45,8	-	-
Talweg 8	NO	EG	GE	72	62	51,5	44,5	-	-
Talweg 10	NO	EG	GE	72	62	50,8	43,8	-	-
Tannenbühl 1	O	EG	WA	64	54	63,0	55,2	-	1,2
Tannenbühl 4	O	EG	MI	66	56	54,8	47,9	-	-
Tannenbühl 5	O	EG	WA	64	54	56,0	49,0	-	-
Tannenbühl 7	O	EG	WA	64	54	56,3	49,3	-	-
Tannenbühl 8	SO	EG	MI	66	56	56,0	49,1	-	-
Tannenbühl 9	O	EG	WA	64	54	57,1	50,0	-	-

Gemeinde Hochdorf
Lärmaktionsplanung nach EU-Umgebungslärmrichtlinie
Lärmkartierung / Lärmaktionsplan
Runde 4 (2022/2024)
Bestandssituation
Gebäudelärmkarte 4 m ü. GOK

Name 1	HFront 2	SW 3	Nutz. 4	Lärmsanierung (Auslösewerte)		Lärmkartierung 2022		Überschreitung	
				Tag 5	Nacht 6	Tag 7	Nacht 8	Tag 9	Nacht 10
				[dB(A)]		[dB(A)]		[dB(A)]	
Tannenbühl 10	SO	EG	MI	66	56	54,9	48,0	-	-
Tannenbühl 11	O	EG	WA	64	54	54,9	47,9	-	-
Tannenbühl 12	SO	EG	MI	66	56	54,1	47,1	-	-
Tannenbühl 13	NO	EG	WA	64	54	55,5	48,6	-	-
Tannenbühl 14	SO	EG	MI	66	56	53,9	47,0	-	-
Tannenbühl 15	NO	EG	WA	64	54	55,4	48,4	-	-
Tannenbühl 16	SO	EG	MI	66	56	53,0	46,1	-	-
Tannenbühl 21	NO	EG	WA	64	54	55,7	48,8	-	-
Tannenbühl 23	NO	EG	WA	64	54	54,8	47,9	-	-
Tannenbühl 25	NO	EG	WA	64	54	54,1	47,2	-	-
Tannenbühl 27	NO	EG	WA	64	54	54,6	47,7	-	-
Tobelweg 2	SW	EG	MI	66	56	41,2	34,5	-	-
Tobelweg 3	N	EG	WA	64	54	42,6	35,9	-	-
Tobelweg 5	W	EG	WA	64	54	42,5	35,8	-	-
Tulpenweg 1	NW	EG	WA	64	54	46,7	40,0	-	-
Tulpenweg 4	W	EG	WA	64	54	46,9	40,2	-	-
Tulpenweg 6	W	EG	WA	64	54	46,8	40,1	-	-
Ulmenweg 3	NW	EG	WA	64	54	45,6	38,9	-	-
Ulmenweg 5	W	EG	WA	64	54	45,6	39,0	-	-
Ulmenweg 6	NW	EG	WA	64	54	45,9	39,2	-	-
Ulmenweg 7	NW	EG	WA	64	54	46,1	39,4	-	-
Ulmenweg 8	NW	EG	WA	64	54	46,1	39,4	-	-
Ulmenweg 9	NW	EG	WA	64	54	46,2	39,5	-	-
Ulmenweg 10	NW	EG	WA	64	54	46,5	39,8	-	-
Ulmenweg 11	NW	EG	WA	64	54	46,1	39,4	-	-
Ummendorfer Straße 1	S	EG	MI	66	56	46,4	39,7	-	-
Ummendorfer Straße 3	SW	EG	MI	66	56	47,0	40,3	-	-
Ummendorfer Straße 5	SW	EG	WA	64	54	47,4	40,7	-	-
Ummendorfer Straße 13	SW	EG	WA	64	54	45,0	38,3	-	-
Ummendorfer Straße 15	NW	EG	WA	64	54	41,6	34,9	-	-

Gemeinde Hochdorf
Lärmaktionsplanung nach EU-Umgebungslärmrichtlinie
Lärmkartierung / Lärmaktionsplan
Runde 4 (2022/2024)
Bestandssituation
Gebäudelärmkarte 4 m ü. GOK

Anlage 4

Name 1	HFront 2	SW 3	Nutz. 4	Lärmsanierung (Auslösewerte)		Lärmkartierung 2022		Überschreitung	
				Tag 5	Nacht 6	Tag 7	Nacht 8	Tag 9	Nacht 10
				[dB(A)]		[dB(A)]		[dB(A)]	
Ummendorfer Straße 17	SW	EG	WA	64	54	43,8	37,1	-	-
Ummendorfer Straße 19	SW	EG	WA	64	54	43,8	37,1	-	-
Ummendorfer Straße 21	SW	EG	WA	64	54	43,2	36,5	-	-
Ummendorfer Straße None	NW	EG	WA	64	54	44,3	37,7	-	-
Venusberg 1	SW	EG	MI	66	56	44,3	37,7	-	-
Waldseer Straße 2	NO	EG	MI	66	56	63,3	54,3	-	-
Waldseer Straße 3	SW	EG	MI	66	56	62,1	53,0	-	-
Waldseer Straße 5	SW	EG	MI	66	56	64,5	55,4	-	-
Waldseer Straße 6	NO	EG	MI	66	56	61,5	52,6	-	-
Waldseer Straße 7	NW	EG	MI	66	56	62,9	52,8	-	-
Waldseer Straße 8	NO	EG	MI	66	56	61,9	52,9	-	-
Waldseer Straße 9	W	EG	MI	66	56	65,1	56,1	-	0,1
Waldseer Straße 10	O	EG	MI	66	56	62,5	53,7	-	-
Waldseer Straße 11	S	EG	MI	66	56	57,2	50,4	-	-
Waldseer Straße 11	W	EG	MI	66	56	64,8	55,8	-	-
Waldseer Straße 13	W	EG	MI	66	56	61,7	52,9	-	-
Waldseer Straße 15	SW	EG	MI	66	56	62,8	54,1	-	-
Waldseer Straße 16	O	EG	MI	66	56	63,5	54,8	-	-
Waldseer Straße 17	SW	EG	MI	66	56	62,9	54,2	-	-
Waldseer Straße 18	O	EG	MI	66	56	62,4	53,5	-	-
Waldseer Straße 19	SW	EG	MI	66	56	64,0	55,4	-	-
Waldseer Straße 20	O	EG	MI	66	56	63,6	54,9	-	-
Waldseer Straße 21	SW	EG	MI	66	56	63,8	55,3	-	-
Waldseer Straße 22	SO	EG	MI	66	56	53,3	46,4	-	-
Waldseer Straße 23	SO	EG	MI	66	56	66,5	59,6	0,5	3,6
Waldseer Straße 24	O	EG	MI	66	56	62,5	53,9	-	-
Waldseer Straße 24/1	NO	EG	MI	66	56	55,7	48,6	-	-
Waldseer Straße 26	O	EG	MI	66	56	62,8	54,4	-	-
Waldseer Straße 28	NO	EG	MI	66	56	56,8	49,7	-	-
Waldseer Straße 30	NO	EG	MI	66	56	64,3	55,8	-	-

Gemeinde Hochdorf
Lärmaktionsplanung nach EU-Umgebungslärmrichtlinie
Lärmkartierung / Lärmaktionsplan
Runde 4 (2022/2024)
Bestandssituation
Gebäudelärmkarte 4 m ü. GOK

Name 1	HFront 2	SW 3	Nutz. 4	Lärmsanierung (Auslösewerte)		Lärmkartierung 2022		Überschreitung	
				Tag 5	Nacht 6	Tag 7	Nacht 8	Tag 9	Nacht 10
				[dB(A)]		[dB(A)]		[dB(A)]	
Waldseer Straße 32	O	EG	MI	66	56	62,4	54,3	-	-
Weiheräcker 69107575	SO	EG	MI	66	56	51,1	42,3	-	-
Weiherweg 11	O	EG	MI	66	56	51,3	44,5	-	-
Weiherweg 12	O	EG	MI	66	56	51,8	44,9	-	-
Weiherweg 13	S	EG	MI	66	56	50,0	42,0	-	-
Weiherweg 14	SO	EG	MI	66	56	52,4	45,5	-	-
Weiherweg 15	O	EG	MI	66	56	51,7	44,9	-	-
Weiherweg 16	SO	EG	MI	66	56	50,5	43,4	-	-
Weiherweg 17	NO	EG	MI	66	56	49,9	43,1	-	-
Weiherweg 18	SO	EG	MI	66	56	52,5	45,3	-	-
Weiherweg 19	SO	EG	MI	66	56	51,4	44,3	-	-
Weiherweg 21	SW	EG	MI	66	56	50,5	42,0	-	-
Wettenberg 1	SW	EG	MI	66	56	30,0	23,4	-	-
Wettenberg 2	NW	EG	MI	66	56	30,1	23,5	-	-
Wettenberg 3	SW	EG	MI	66	56	31,2	24,6	-	-
Wettenberg 3/1	SW	EG	MI	66	56	27,4	20,8	-	-
Wettenberg 4	SW	EG	MI	66	56	30,3	23,7	-	-
Wettenberg 5	W	EG	MI	66	56	29,9	23,3	-	-
Wettenberg 6	N	EG	MI	66	56	31,4	24,8	-	-
Wettenberg 7	N	EG	MI	66	56	29,8	23,2	-	-
Wettenberg 7/1	W	EG	MI	66	56	31,8	25,2	-	-
Wettenberg 8	NW	EG	MI	66	56	30,1	23,5	-	-
Wettenberg 10	W	EG	MI	66	56	30,1	23,5	-	-
Wettenberg 11	W	EG	MI	66	56	30,0	23,4	-	-
Wettenberg 11/1	NW	EG	MI	66	56	30,9	24,3	-	-
Wettenberg 12	NW	EG	MI	66	56	31,1	24,5	-	-
Wettenberg 13	NW	EG	MI	66	56	31,6	25,0	-	-
Wettenberg 14	W	EG	MI	66	56	31,9	25,3	-	-
Wettenberg 15	SW	EG	MI	66	56	30,5	23,9	-	-
Wettenberg 16	NW	EG	MI	66	56	31,3	24,7	-	-

Gemeinde Hochdorf
Lärmaktionsplanung nach EU-Umgebungslärmrichtlinie
Lärmkartierung / Lärmaktionsplan
Runde 4 (2022/2024)
Bestandssituation
Gebäudelärmkarte 4 m ü. GOK

Anlage 4

Name 1	HFront 2	SW 3	Nutz. 4	Lärmsanierung (Auslösewerte) [dB(A)]		Lärmkartierung 2022 [dB(A)]		Überschreitung [dB(A)]	
				Tag 5	Nacht 6	Tag 7	Nacht 8	Tag 9	Nacht 10
Wettenberg 17	W	EG	MI	66	56	30,2	23,6	-	-
Wettenberg 21	N	EG	MI	66	56	30,2	23,6	-	-
Wettenberg 22	N	EG	MI	66	56	31,2	24,6	-	-
Wettenberg 23	W	EG	MI	66	56	31,6	25,0	-	-
Winterstetter Weg 1	SO	EG	MI	66	56	58,3	49,0	-	-
Winterstetter Weg 2	SO	EG	MI	66	56	52,9	45,3	-	-
Winterstetter Weg 4	S	EG	MI	66	56	50,9	43,8	-	-
Winterstetter Weg 5	SW	EG	MI	66	56	55,0	47,6	-	-
Winterstetter Weg 6	SO	EG	MI	66	56	51,8	44,4	-	-
Winterstetter Weg 8	O	EG	GE	72	62	51,3	44,2	-	-
Winterstetter Weg 10	W	EG	GE	72	62	52,2	42,6	-	-
Winterstetter Weg 15	W	EG	MI	66	56	57,5	47,7	-	-